

---

Udviklingsplan

for

# HØRNING



Hørning og omegns borgerforening

2014

---

## Indledning

For en by som Hørning er det afgørende, at landsbyerne forbindes med et moderne liv og som et dynamisk område. Dette kræver, at der er gode historier at fortælle, da det ellers let bliver de negative historier der fylder.

Vi tror på, at Hørning kan være med til at fortælle de gode historier, om livet på landet i 2014. I Hørning har vi en tradition for at ville hinanden, og for at udvikle vores by i fællesskab.

Udviklingsplanen for Hørning er lavet af byens egne borgere, med hjælp fra Randers Kommune. Borgerforeningen har været primus motor i processen, og selve indholdet er lavet i en kort række af workshops i efteråret 2013. Ud over Hørning og omegns borgerforening, har HGF (Hørning Gymnastik Forening) og Hørninghus været aktive i arbejdet, ligesom en del indbyggere har deltaget i de 2 workshops.

Udviklingsplanen for Hørning er et middel til at sikre den fortsatte udvikling af byen, og ikke mindst sikre at dette sker på en måde, så alle byens borgere kan deltage i arbejdet.

I udviklingsplanen har vi defineret de projekter som byen gerne vil arbejde videre med i de kommende år. I processen med udviklingsplanen, har vi ikke arbejdet ret meget med arrangementer, og begivenheder. Det har vi ikke, fordi der allerede sker en masse i byen.

Derimod har vi arbejdet meget med hvilke fysiske rammer der er brug for, hvis byens sociale liv skal blive ved med at udvikle sig. Det har vi fordi, vi mener, at der er brug for, at de fysiske rammer i byen bliver bedre, hvis byen også på lang sigt skal være en attraktiv bosætningsby, som kan noget andet end parcelhuskvarterne ved de større byer.

Projekterne i udviklingsplanen skal udvikles på en måde, så vi styrker byens sammenhold, og bevidstheden om byens identitet og historie.

Det er et gennemgående tema i udviklingsplanen, at projekterne skal være med til, at styrke byens fysiske og sociale sundhed, gennem bedre tilbud til alle om, at man kan bruge hele byen til ophold, samvær, leg og motion.

.


## Visionen

Det er vores vision, at Hørning skal udvikle sig som en levende landsby, hvor vi vil hinanden.

Byen skal blive ved at have det som sit særkende, at vi har et meget stærkt sammenhold.

Her behøves man ikke at bo i flere generationer for at være fuldblods-hørningborger. Tværtimod. - Hvis man tager imod tilbuddet om at være en del af fællesskabet, så bliver man det meget hurtigt.

Men hvis Hørning fortsat skal være attraktiv som bosætnings-landsby, så skal vi have plads til at livet i byen kan udvikle sig også i årene fremover. Det handler om, at vi skal kunne bruge vores by – når vi har lyst, og ikke blot bo i den.



Arbejdsskitse fra workshoppen i Hørninghus.

Når man kører ned gennem Laggade, skal man have lyst til at opholde sig i byen – og ikke bare være på vej hjem, ud eller på gennemkørsel.

Børnene skal have lyst til at mødes ved sportspladsen - bare for at lege. Laggade skal præsentere byen– og ikke bare være en tilfældig landsbygade. Udviklingsplanen skal således være vores fælles grundlag for at skabe nye fysiske rammer for at byens indbyggere kan mødes og bruge byen aktivt.

---

## Hørning – kort

Hørning kendes tilbage til 1407 som *Hørninge*, men der er ved udgravninger fundet betydeligt ældre tegn på bebyggelse på stedet.

Det er en velholdt landsby, hvor man kan følge byens historie og udvikling når man går en tur gennem byen. Hørning har mange små fine, karakteristiske steder, som er vigtige for byens identitet.

F.eks. Hørning Kirke, som er en af landets mest interessante landsbykirker, der kan ses tydeligt fra Ebeltoftvejen. Den oprindelige trækirke kan man se en reproduktion af ved Moesgård museum i Århus.

I 1887 blev en ca. 1 m. lang planke fundet i murværket i Hørning Kirke, fra den oprindelige Kirke. Hørningplanken er et nationalt klenodie, og findes i dag på nationalmuseet.

Hørning er med sine godt 200 indbyggere en af kommunens mindre landsbyer. Det er en meget aktiv og velfungerende landsby med et godt socialt liv. Gennem de sidste 10 år, har landsbyen haft en høj tilflytning.

Byen har et aktivt foreningsliv. Borgerforeningens arrangementer er som regel meget velbesøgte. I løbet af et år afholdes der 12-14 større og mindre arrangementer. – Lige fra fællesspisning eller Halloween for børnene til foredrag om bæredygtig energiforsyning. Omkring 80 af byens ca. 100 husstande er medlemmer af borgerforeningen, der således nyder stor opbakning i byen.

Dette er også grunden til at denne udviklingsplan ikke igangsætter nye sociale aktiviteter. – Som en deltager sagde under en workshop. – ”Problemet er jo ikke at der ikke sker noget. – Problemet er at nå, alt det vi gerne vil”.

HGF er navnet på byens idrætsforening, hvor en stor del af byens 200 indbyggere er medlemmer. Som medlem af HGF, kan man f.eks. deltage i fodbold, og frit benytte badmintonbanen eller fitnessrummet i Hørninghus.

Selve Hørninghus er en selvejende institution. I praksis er der et meget tæt og velfungerende samarbejde mellem de 3 foreninger, hvilket også er et udtryk for byens stærke sociale liv.

Byen har ingen lukningstruet skole – til gengæld har vi kun 5 km. til kommunens største folkeskole i Assentoft, med et højt fagligt niveau.

Vi har ingen lille købmand - til gengæld har vi kun 4 km. til Superbrugsen, Slagteren og Kiwi. – Og med få minutter til motorvej, er der rigtig gode muligheder for at bo på landet, og arbejde i Århus eller Randers. Adgangen til Hørning bliver endnu bedre, når den nye motortrafikvej mellem Assentoft og E45 åbnes i 2014.

Så selv om der ikke servicetilbud i selve Hørning, er der stadig gode servicetilbud i nærområdet.

## Strategi


Vi har udpeget følgende konkrete indsatser som kan gennemføres uafhængigt af hinanden, men som tilsammen styrker hinanden, og som forbedrer de fysiske rammer i byen.

- Udvikling af området ved boldbanerne og Hørninghus
- Omdannelse af den gamle forsamlingshusgrund
- Forbedring af de trafikale forhold og forskønnelse langs Langgade, og sti til Hald Sø

Projekterne skal forbedre mulighederne for at mødes i byen, give indbyggerne lyst til at bruge byen mere, og simpelthen forskønne byen.

## Boldbanerne og området ved HGF/ Hørninghus

Området omkring Hørninghus og HGF skal udvikles som byens samlingssted. - Der hvor man mødes både til byens fester og mere uformelt.



Arbejdsskitse fra workshoppen i Hørninghus.

Vi vil udvikle hele området, som det sted, hvor man kan have store udendørs arrangementer. – Men det skal ske på en måde, så de store boldbaner ikke forringes.

Det er især beplantningsbæltet mellem de 2 boldbaner, som kunne bruges bedre til mange formål.

Udviklingen af området er delt op i en række mindre projekter, som ikke afhænger af hinanden, men som til sammen kan styrke hele området, og bruges både af HGF, Borgerforeningen, Hørninghus, og spontant af byens indbyggere.


## Madpakkehus

- Der skal indrettes et stort madpakkehus, med grill-plads, som kan benyttes af byens borgere. På den måde slipper man for at slå det store telt op, hver gang der skal laves et fælles udendørs arrangement.
- Madpakkehuset skal f.eks. kunne bruges i forbindelse med Sct. Hans eller HGFs sommerfest, eller Halloween med børnene. I dårligt og til fødselsdage. - Eller blot til at mødes spontant. På den måde kan madpakkehuset blive et supplement til faciliteterne i Hørninghus.
- Ansvar for at arbejde videre med projektet ligger hos borgerforeningen, i samarbejde med HGF.

## Legeplads og udendørsfitness

- Den gamle legeplads er i dag nedslidt, og ikke særlig spændende.
- Vi vil søge at nedsætte en arbejdsgruppe, som kan arbejde videre med at etablere en legeplads i den sydlige ende af læbæltet. Fitness-redskaber kan også placeres nord for pladsen til madpakkehuset.
- HGFs og borgerforeningens bestyrelser udpeger repræsentanter til arbejdsgruppen, men der skal findes flere deltagere udenfor de to bestyrelser. Selve formandskabet for arbejdsgruppen placeres hos borgerforeningen.
- Arbejdsgruppen skal udarbejde
  - Plan for indretning
  - Budget
  - Forslag til hvordan projektet kan gennemføres økonomisk, herunder eventuelle ansøgninger

### Høminghus - udvikling og styrkelse af aktiviteterne



## Pladsen ved Lundvej

- Gruspladsen mod Lundvej skal laves om til uorganiseret idræt, f.eks. skaterbane, BMX, løbehjul, rulleskøjter. – petanque-bane. Området er *ikke* egnet til en egentlig legeplads, ligesom udendørs fitness redskaber også er bedre placeret i læbæltet mellem de 2 boldbaner.
- Ud mod Lundvej skærmes med beplantning eller hegn. – lave buske, som afskærmer. Der skal endvidere opsættes et nyt busskur.

- Vi vil søge at etablere en arbejdsgruppe, som kan arbejde med indretning af pladsen. Det kan evt. ske i forlængelse af udviklingen af legepladsen, selv om vi betragter det som 2 selvstændige projekter.
- Formandskabet for arbejdsgruppen placeres hos HGF.
- HGFs og borgerforeningens bestyrelser udpeger repræsentanter til arbejdsgruppen, men der skal findes flere deltagere udenfor de to bestyrelser.
- Arbejdsgruppen skal udarbejde
  - Plan for indretning
  - Budget
  - Forslag til hvordan projektet kan gennemføres økonomisk, herunder eventuelle ansøgninger.

## Hørninghus

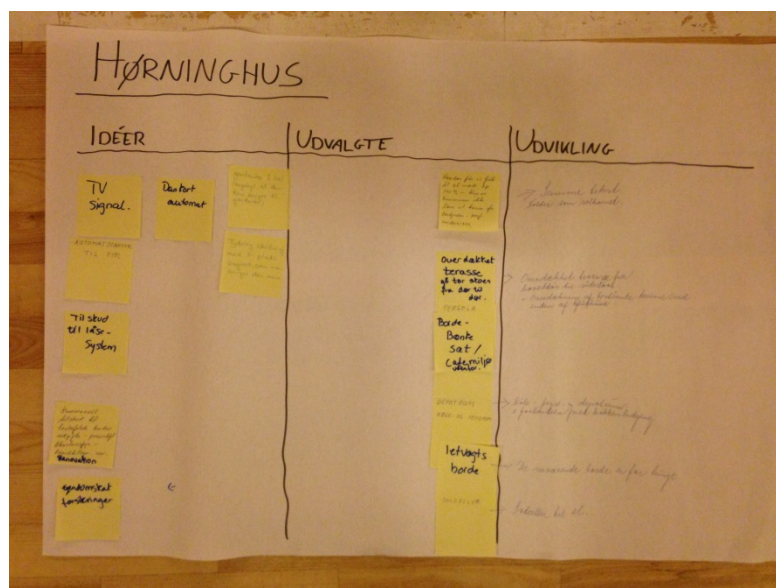
Hørninghus er landsbyen samlingspunkt. I løbet af ugens hverdage bliver huset flittigt brugt til badminton og fitness, og de allerfleste weekender, december og juli undtaget, bliver huset lejet ud til fester.

Huset er allerede i dag et attraktivt mødested for lokalområdets unge, ældre og foreninger.

Hørninghus blev indviet i 2008, og bygget af frivillig arbejdskraft fra byen. Huset er en moderne afløser for det traditionelle forsamlingshus, og giver som sådan en lang række muligheder, som byens borgere i høj grad har udnyttet.

Den største udfordring for Hørninghus, er den sårbare driftsøkonomi. Det er begrænset hvor mange nye indtægter der kan skabes, simpelthen fordi det allerede i dag udlejes meget.

Derfor er det vigtigt at få driftsomkostningerne ned. F.eks. ved at etablere solceller, hvorved udgifterne til el kan minimeres. I dag er varmforsyningen til HGF og Hørninghus af solvarme og Træpiller, så med solceller vil Hørninghus kunne profilere sig et som bæredygtigt kulturhus. Foreningerne bruger Hørninghus og dets faciliteter meget. Generelt er der meget gode faciliteter til rådighed. Af fremtidige udviklingstiltag er der først og fremmest behov for bedre depot-faciliteter i tilknytning til Hørninghus.



Arbejdsskitse fra workshoppen i Hørninghus.

---

HGF har eksempelvis et ønske om at kunne opbevare f.eks. bordtennisborde el. Lign. Borgerforeningen har brug for opbevaringsplads til diverse ting der bruges til arrangementer, teaterselskabet mangler opbevaringsplads til rekvisitter.

Hørninghus arbejder videre med at udvikle mulighederne for opbevaring. I arbejdet med udviklingsplanen blev foreslået f.eks. at indrette indbygningsskabe på 1. sal, til mindre ting.

Det er også en mulighed, at udvide det eksisterende "skraldespandsrum" forbi køkkendøren hen til 1. spær forbi. Hvis rummet isoleres, kan der her skabes gode depotmuligheder i direkte tilknytning til salen og køkkenet, uden at det går ud over arkitekturen i bygningen.

Ansvar for udviklingen af Hørninghus, ligger hos bestyrelsen for Hørninghus IS, men de øvrige foreninger er afhængige af et velfungerende kulturhus, og vil så vidt muligt bakke op om udviklingen af Hørninghus.




---

## Den gamle forsamlingshusgrund

Siden Hørninghus blev opført, og det gamle forsamlingshus nedrevet, har den gamle forsamlingshusgrund, som er kommunalt ejet, været til salg. I en periode har grunden været anvendt som oplagsplads til entreprenør maskiner, mens byens kloaksystem blev renoveret.

Der er ikke er udsigt til, at der bygges boliger på grunden med de nuværende konjunkturer. Nu ligger grunden som et grimt ar i byen, og der er behov for at gøre noget ved pladsen.

Vi ønsker at forsamlingshusgrunden omdannes til en lille Lund, som kan give denne del af byen karakter. Langs grænsen kan der plantes mindre buske f.eks. Potentilla eller Spirea, som ikke kræver den store pasning.



Den gamle forsamlingshusgrund i dag

Forsamlingshusgrunden - sanering og nyindretning, forslag 1



Den gamle forsamlingshusgrund i fremtiden?

Forsamlingshusgrunden - sanering og nyindretning, forslag 2



Eller "den lette løsning" uden behov for ny asfalt?

---

Det er ikke meningen, at Lunden skal bruges til større aktiviteter. Det har vi området ved Hørninghus og HGF til. Lunden skal være en lille grøn plet med træer og buske, - måske med et par borde og bænke med læ.

Grunden ejes i dag af Randers Kommune, der således også passer pladsen. Hvis Randers Kommunen vil være indstillet på, at omdanne grunden i et fælles projekt med borgerforeningen, vil Borgerforeningen være indstillet på, at overtage forpligtelsen til at vedligeholde lunden.

– På den måde får byen en ny og smuk plads, og kommunen skal ikke afsætte midler til at vedligeholde et grimt område i byen.

Det gamle Lindetræ på Lykkeskovvej er gået ud i den ene side, og kan ikke forventes at overleve ret meget længere. Det giver en oplagt mulighed for at forbedre oversigtsforholdene i krydset som er meget ringe i dag. Den del af Lykkeskovvej, som går vest om Lindetræet kan med fordel sløjfes, og træet fældes. Det tiloversblevne areal kan evt. sammenlægges med naboejendommen, hvis der kan opnås enighed med ejeren om dette. Alternativ kan der sås græs på arealet.

Der er nedsat et udvalg som arbejder videre med projektet.

Følgende skal indgå i planen for Lunden:

- Lunden skal give et flot og indbydende billede af byen
- Krydset Lykkeskovvej/Langgade skal forbedres
- Lunden skal være let at holde
- Der skal laves buskur
- Plads til at sidde og spise en madpakke, og opholde sig
- De to ejendomme, der i dag har vejadgang over pladsen, skal fortsat have mulighed for at parkere deres biler i tilknytning

---

## Trafikale forhold – Langgade, byporte og sti til Hald Sø

Langgade er byens hovedakse, og her man får oplevelsen af byen.

Fra indgangsvejene til Hørnings sydlige del er det tydeligt, at man ankommer til landsbyens oprindelige del, da vejene slynger sig ind i landsbyen med gårde på begge sider.

I den nordlige ende af Hørning er bebyggelsen nyere og med større afstand til vejene. Ankommer man af Bøgebjergvej, er man lidt i tvivl om, hvornår byen egentlig begynder.

Det er et problem, at mange kører alt for stærkt gennem byen. Langgade skal forskønnes, og det skal gøres mere trygt at færdes på hele Langgade.

Vi ønsker at arbejde for en løsning som både kan nedsætte hastigheden gennem hele byen, give byen en samlende karakter, og skabe et bedre byrum. Her er traditionelle vejebump *ikke* løsningen. Vi vil i stedet arbejde for at etablere nogle små "øer" med mindre træer på Langgade.

Langgade - trafikal adfærdsregulering og styrkelse af landsbykarakteren

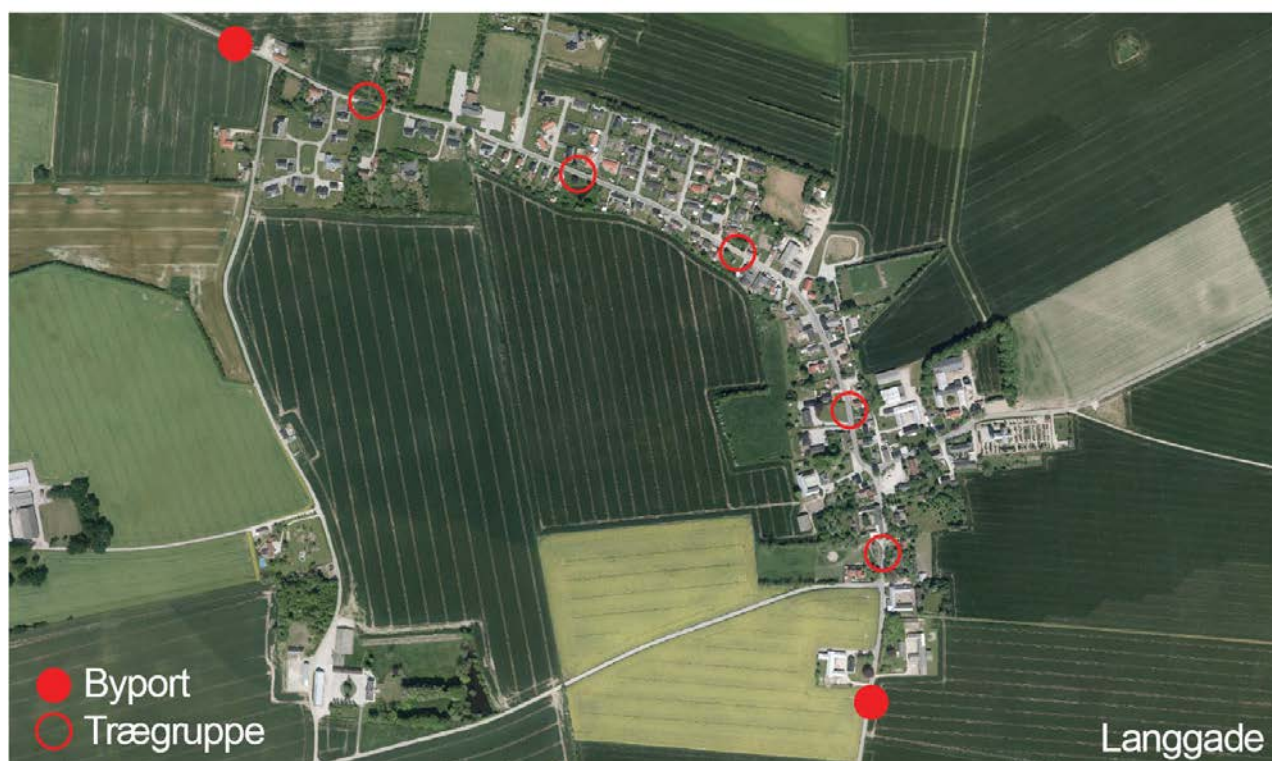


## Fremtidens Langgade skal se ud som følger:

- På sydsiden af langgade skal der etableres 5 store "bede" med små træer.
- Kanterne på bedene laves af granitkant-sten.
- Træerne placeres som vist på billederne
- Der skal kunne passere en cykel på "indersiden" af træerne
- Der skal være tilstrækkelig plads til at traktorer med redskaber og lastbiler kan passere træerne med forsigtighed
- Træerne kan være f.eks. kugleakacie/kuglerobinie eller lindetræer
- Træer langs Langgade

## Trafikal adfærdsregulering og styrkelse af landsbykarakteren

- træer langs Langgade, samt byporte ved Lykkeskovvej og Bøgebjergvej



Træer langs Langgade

## Byporte

- Der laves byporte i form af trægrupper ved byskiltene på Bøgebjergvej og Lykkeskovvej
- Vejbanen gøres visuelt smallere, ved at optegne kant- og tværstriber

## Trafikal adfærdsregulering og styrkelse af landsbykarakteren

- byporte ved Lykkeskovvej og Bøgebjergvej



Byport ved Lykkeskovvej

### Der nedsættes en arbejdsgruppe

Borgerforeningen vil nedsætte en arbejdsgruppe, med ansvaret for at lave en plan for hvordan der kan beplantes langs Langgade, samt etableres byporte. Arbejdsgruppen skal give et forslag til:

- Præcis placering af bede med træer
- Valg af træer
- Budget
- Opnå enighed med Randers Kommune, om projektets gennemførelse
- Forslag til hvordan projektet kan gennemføres økonomisk

### Natursti til Hald Sø

Hald Sø blev naturgenoprettet af det daværende Århus Amt i 1997. I dag er det et vigtigt naturområde på kanten af byen, og en meget synlige del af landskabet når man ankommer til byen fra Nord.

Men søen er fuldstændig adskilt fra byen, og byens borgere har således stort set ingen glæde af de muligheder som søen ellers kunne give. Det er blevet foreslået at etablere trampe-sti fra Lundvej til den sydøstlige side af søen. En trampesti skal i givet fald etableres efter aftale med lodsejeren.

---

## Opfølgning/opdatering

Hørning udviklingsplan er lavet med det fokus, at de enkelte projekter kan gennemføres uafhængigt af hinanden

For nogle af projekterne er der nedsat arbejdsgrupper som har fået ansvaret for at arbejde videre med dem. Andre projekter kan sættes i gang på et senere tidspunkt, efterhånden som man når igennem med det igangsatte.

Det formelle ansvar for at sætte projekterne i gang ligger hos en af byens 3 foreninger, HGF, Borgerforeningen og Hørninghus.

Udviklingsplanen vedtages på borgerforeningens generalforsamling i 2014, som også har ansvaret for at følge op på gennemførelsen, og på at revidere udviklingsplanen, når den er gennemført.

