





Spatial Suite
Randers Kommune

Målforhold 1:4000
Dato 15-02-2021

Signaturforklaring

-  Landsbyafgrænsning
-  Matrikelnummer
-  Matrikelkort
-  Viste punkter