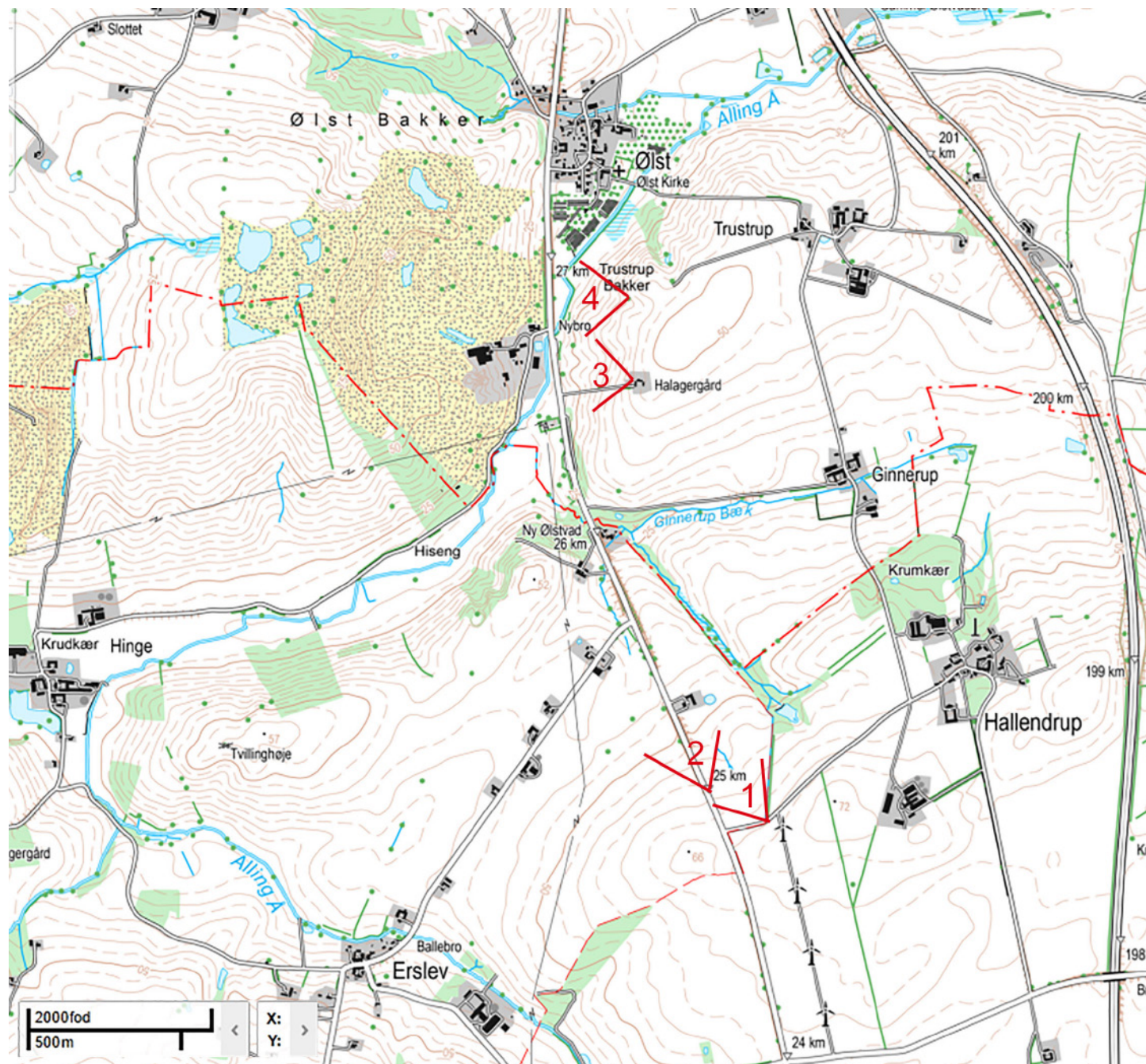
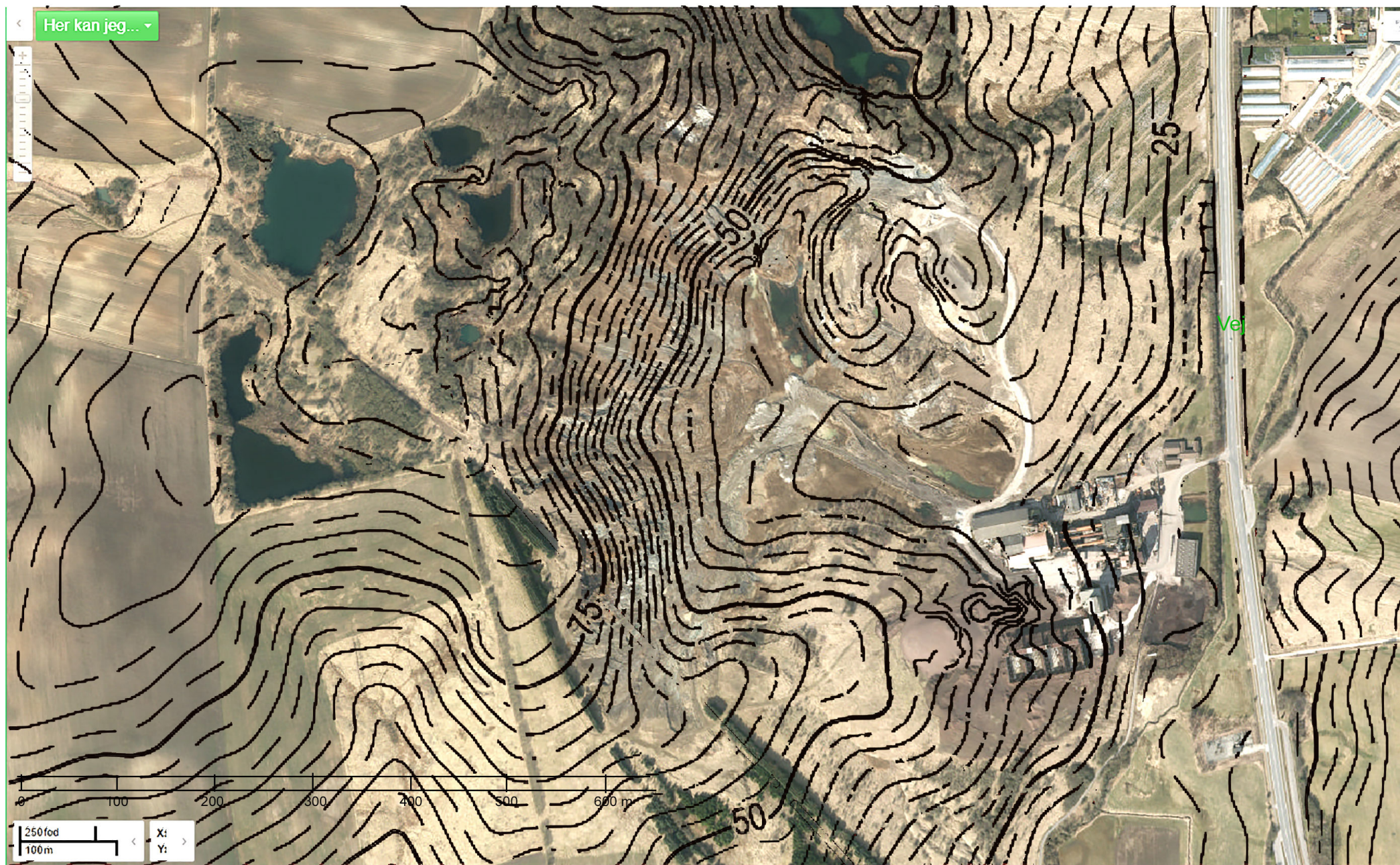


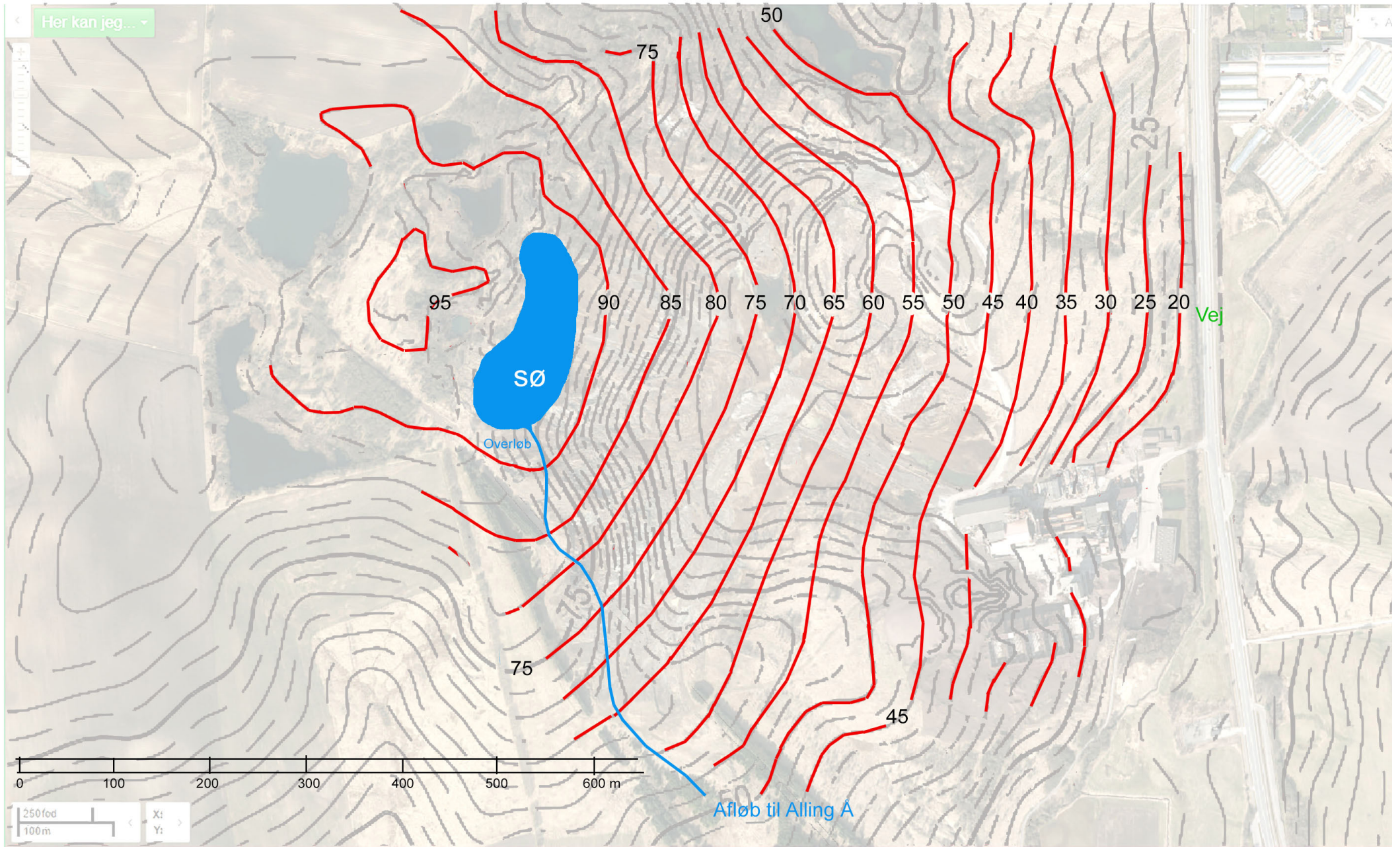
Kortbilag visende de 4 fotostandpunkter.

Råstofgraven er vist med gul farve.



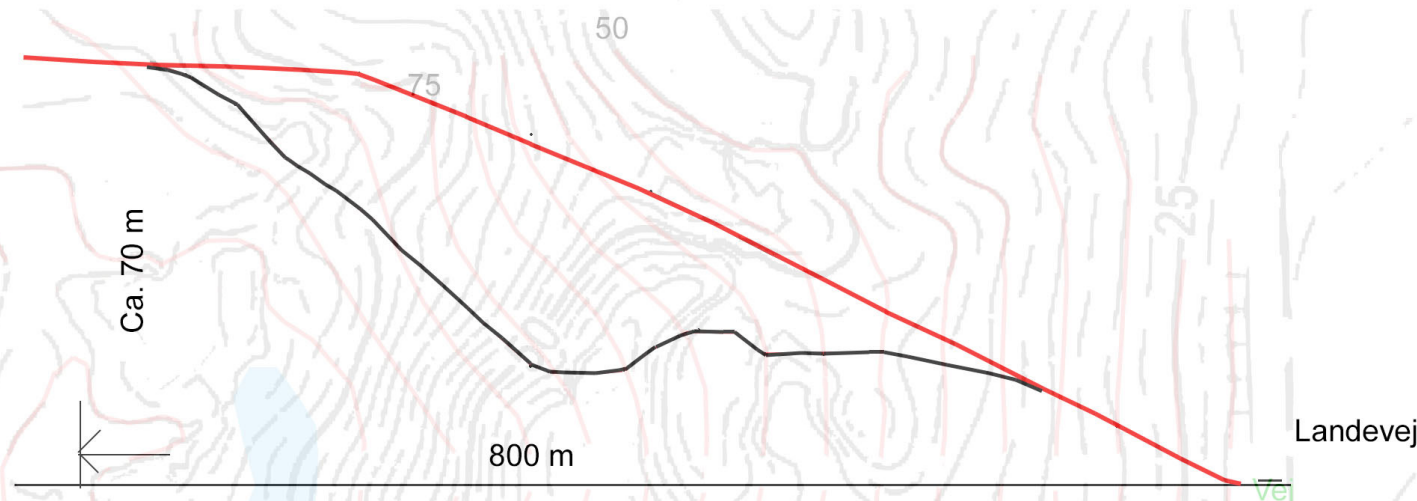


De nuværende terrainforhold iht. Geodætisk kort, 2,5 m-kurver

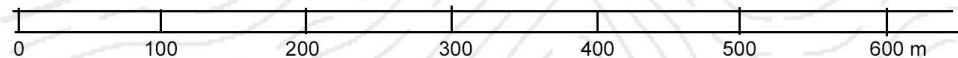
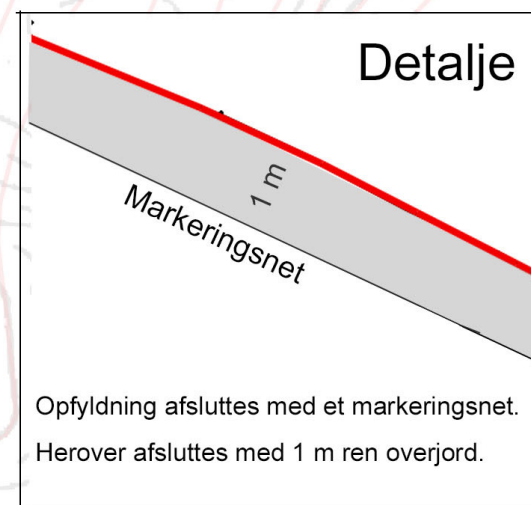


Forslag til retableret terrain, vist med 5-meter kurver.

SNIT



Snit i nuværende terræn (sort linje) og færdig opfyldning. Figuren er vist med $2\frac{1}{2}$ gange overhøjde.



Principperne i retableringen og efterbehandlingen.



Flyvefoto af graven skabt ud fra Google Earth



Position 1 Graveområdet set fra Hallendrupvej



Position 1 Efterbehandlet landskab



Position 2. Nuværende landskab 2018 set fra Gl. Århusvej ved 25 km stenen.



Position 2. Efterbehandlet landskab set fra Gl. Århusvej



Position 3. Nuværende råstofgrav set fra ejendommen Hallendrup



Position 3. Efterbehandlet område set fra ejendommen Hallendrup



Position 4. Råstofgraven set fra en bakke syd for landsbyen Ølst



Position 4. Området efterbehandlet.