

Revitalisering af Kirketorvet
17.05.2023

GUSTIN
L A N D S K A B

KONTAKT

Randers Kommune
Plan
Odinsgade 7
8900 Randers

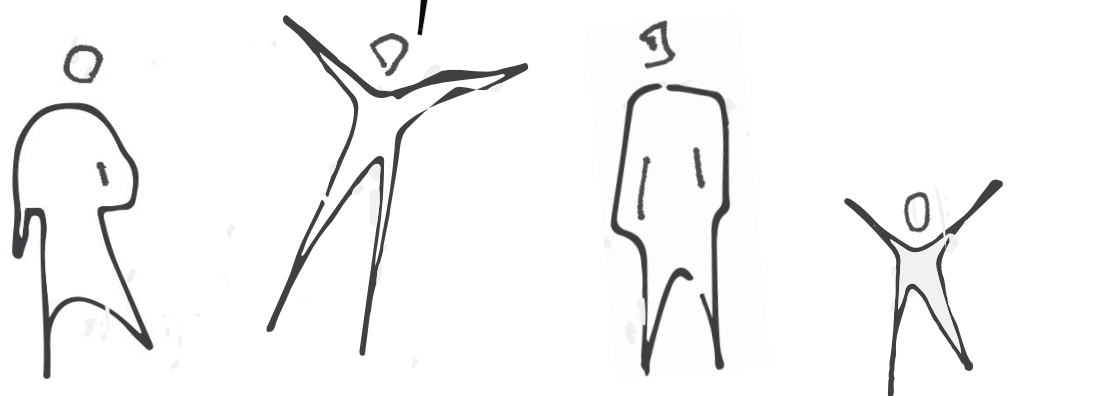
Kim Bak Kolstrup
E: Kim.Bak.Kolstrup@randers.dk
M: 23 83 20 90

Gustin Landskab A/S
Nina Walsh
E: nw@gustin.dk
M: 60 68 93 60

GUSTIN
LANDSKAB


Jægergårdsgade 156H DK 8000 Aarhus C
www.gustin.dk +45 6060 2090 ark@gustin.dk

VELKOMMEN TIL KIRKETORVET!



GUSTIN
LANDSKAB

Kirketorvets vision i øjenhøjde



Kirkens skjulte fortællinger



Udsigt fra cafeerne til en bilfri nordfacade.



Hovedindgang - vestgavl



Ophold og byliv foran sydfacaden

Kirken er et væsentligt element på pladsen og i forbindelse med den er der utallige spændende fortællinger. Med indspil fra de lokale vil vi fremhæve de kvaliteter og formidle de historiske værdier.

Sankt Mortens kirke er opført ca 1494-1520 - den eneste af middelalderens fem kirker i Randers, der står tilbage i dag.

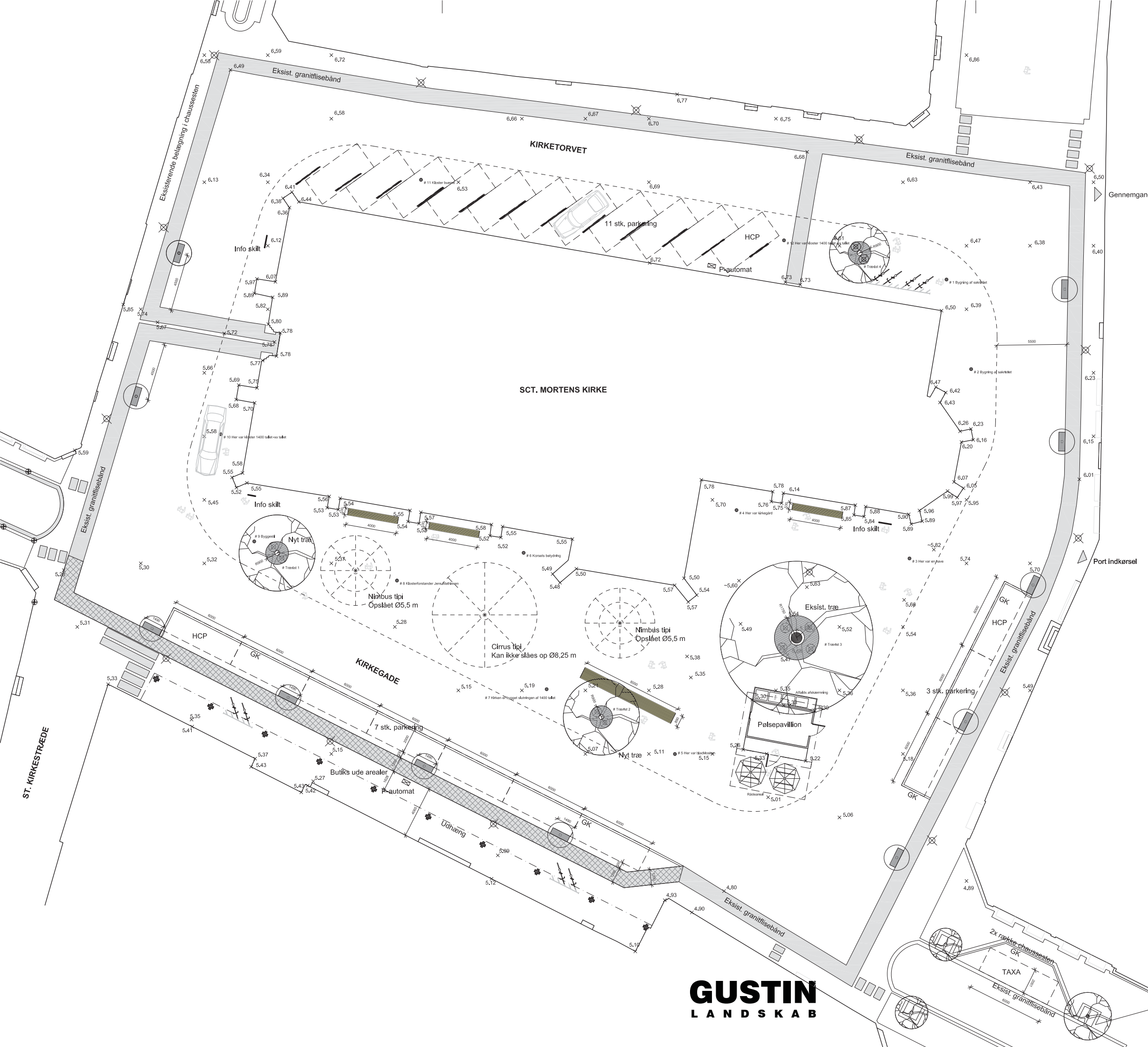
Sct. Mortens kirke er indviet til Sct. Martin af Tours (død år 400). Han var én af middelalderens mest populære helgenskikkelser, da han stod for barmhjertighed over for de fattige i samfundet.

Der er et væld af karakteristiske detaljer på kirkens facade så som stræbepiller, trappegavl, rundbuefriser, gesimsbånd, spir og sågar en løgkuppel. Tårnet med det karakteristiske løgspir

blev dog først bygget 1795-97 oven på kirken. Det rummer fire klokker der alle sammen har deres egen rige forhistorie. I anledning af kirkens 500 års jubilæum i 1994 blev der installeret et klokkespil bestående af 49 klokker i tårnets lanterne.

Den flotte barokfacade fra 1751 er bygget af byens daværende viceborgmester, Søren Simonsen.

Rundt om kirken lå kirkegården, og facaden virkede som gravsten. Kirkegården blev nedlagt i 1812 og siden har det været torveplads. Til de mere sjældne indslag hører en sælsom sokkeldetalje på nordsiden, hvor en række runde blændinger parvist er indrammet af optrappende buer, der giver dem karakter af mystiske, bispehueklædte væsener på rad og række. De menes at være spor efter en tidligere klostergård.



- SIGNATUR FORKLARING**
- Eksist. lysmast
 - Uplights under træer
 - GK** Granitkantsten
 - Formidlings skilt
 - Bænkelementer
 - Rektangulær træhulsrist
Ubehandlet støbejern 1490x500mm
 - Special træhulsrist
 - Nye træer
Navr, Acer campestre, str. 20-24 mTk
 - Nye træer
Silkeg, Quercus robur 'Fastigiata', str. 16-18 mTk
 - Eksist. træ
- Skiltning som nævnt på logistikplanen

Parkerings regnskab

Eksist. parkering	29 stk
Fremtidig parkering	21 stk

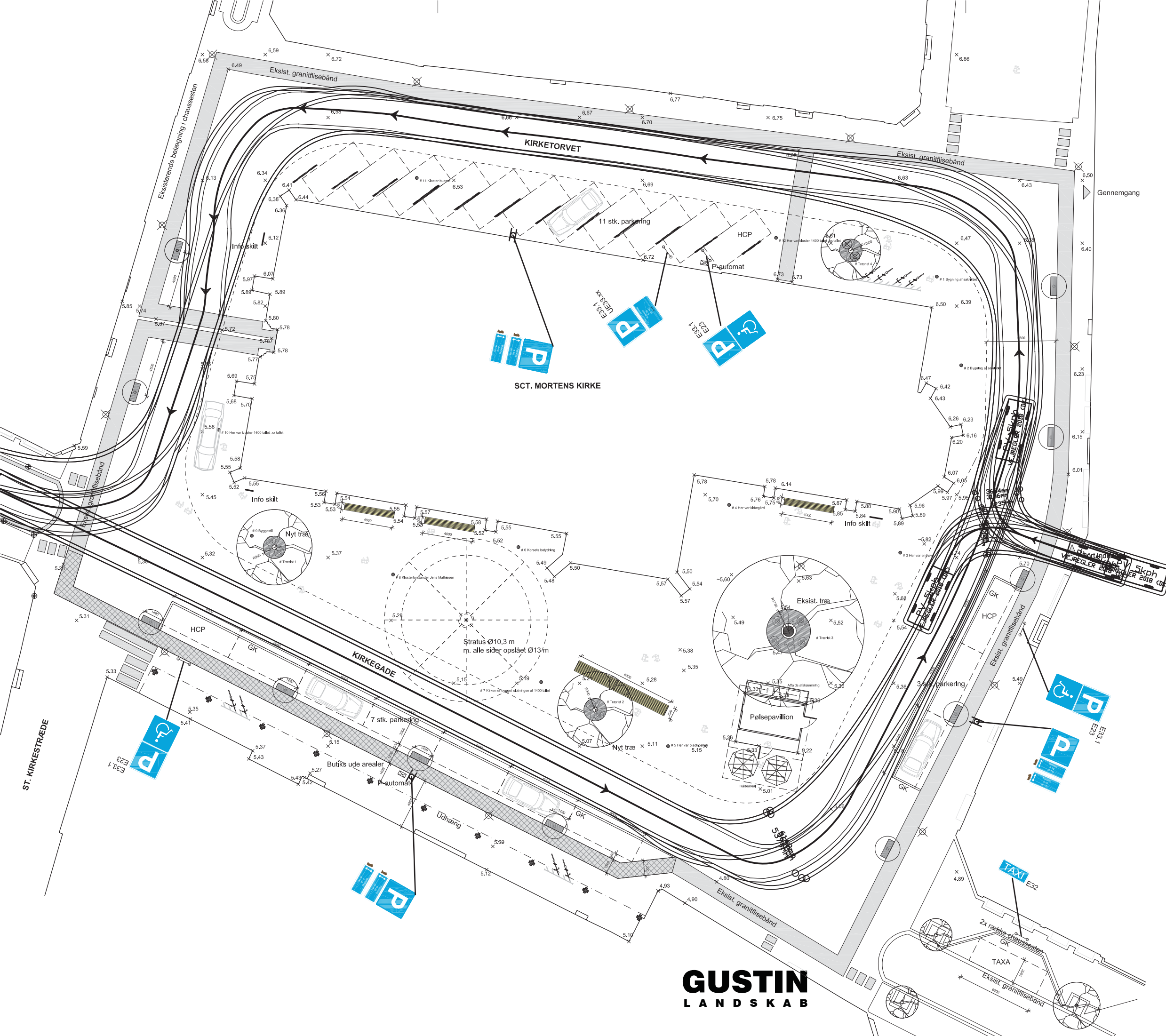
Alle mål er i mm, hvis ikke andet er angivet.
Alle mål skal tages og kontrolleres på stedet.



Foreløbigt tryk
17-05-2023

GUSTIN
LANDSKAB

GUSTIN L A N D S K A P Jægergårdsgade 156 H 8000 Århus C Tlf. 69602950	Tegn.nr.: 22_004_K02_H1_1	Tegn.til.: Situationsplan
	Kirketorvet Randers Projektforlag	Skala: 1:200
	Kote- og belægningsplan	Dato: 20.12.2022
		TG: AA RW KS SG Rev.: -



SIGNATUR FORKLARING

- Eksist. lysmast
- Uplights under træer
- GK Granitkantsten
- Info skilt Formidlings skilt
- Bænkelementer
- Rektangulær træhulsrist
Ubehandlet støbejern 1490x500mm
- Special træhulsrist
- Nye træer
Navr, Acer campestre, str. 20-24 mTK
- Nye træer
Silkeg, Quercus robur 'Fastigiata', str. 16-18 mTK
- Eksist. træ
- P Skiltning som nævnt på logistikplanen

Parkerings regnskab

Eksist. parkering	29 stk
Fremtidig parkering	21 stk

GUSTIN
LANDSKAB

Foreløbigt tryk
17-05-2023

Alle mål er i mm, hvis ikke andet er angivet.
Alle mål skal tages og kontrolleres på stedet.

GUSTIN L A N D S K A B Jægergårdsgade 156 H 8000 Århus C Tlf. 60602090	Tegn.nr.: 22_004_K02_H1_2	Tegn.til.: Situationsplan
	Kirketorvet Randers Hovedprojekt	Skala: 1:200
	Skitteplan	Dato: 20.12.2022
		TG: AA /NW KS: SG Rev.: -

Revitalisering af Kirketorvet

Kirkens farver og detaljer danner grundlag for inventaret æstetik og detaljering.

Den sælsom sokkeldetalje på nordsiden, hvor en række runde blændinger parvist er indrammet af buer samt de tilspidstede vindues rammer er indarbejdet i formidlingskiltene og træhulsriste som et visuelt og funktionelt udtryk.

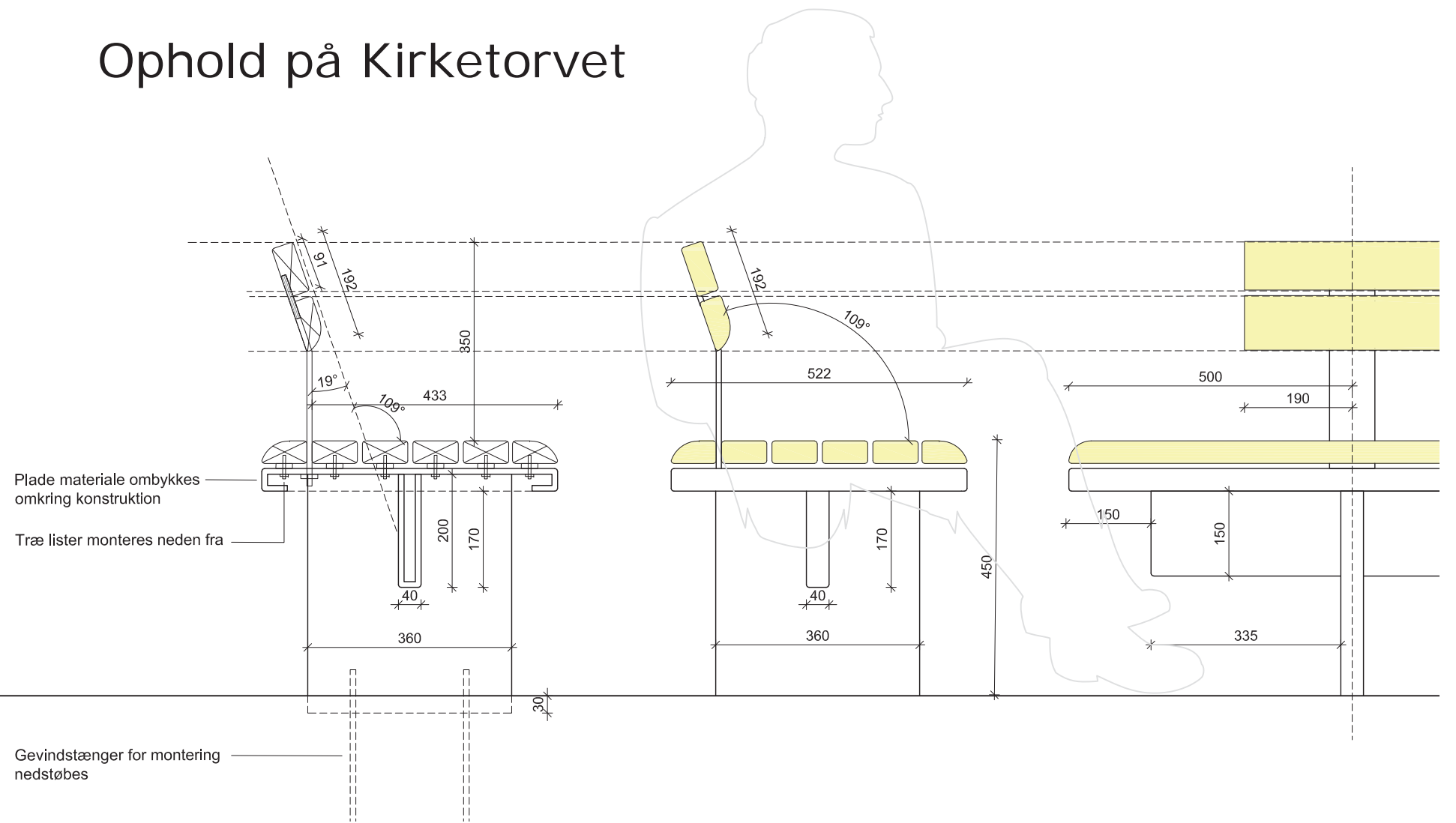
Bænken udføres i messing og hårdttræ så der over tid opnåes en patinerung der er afstemt med kirkens facade farver.



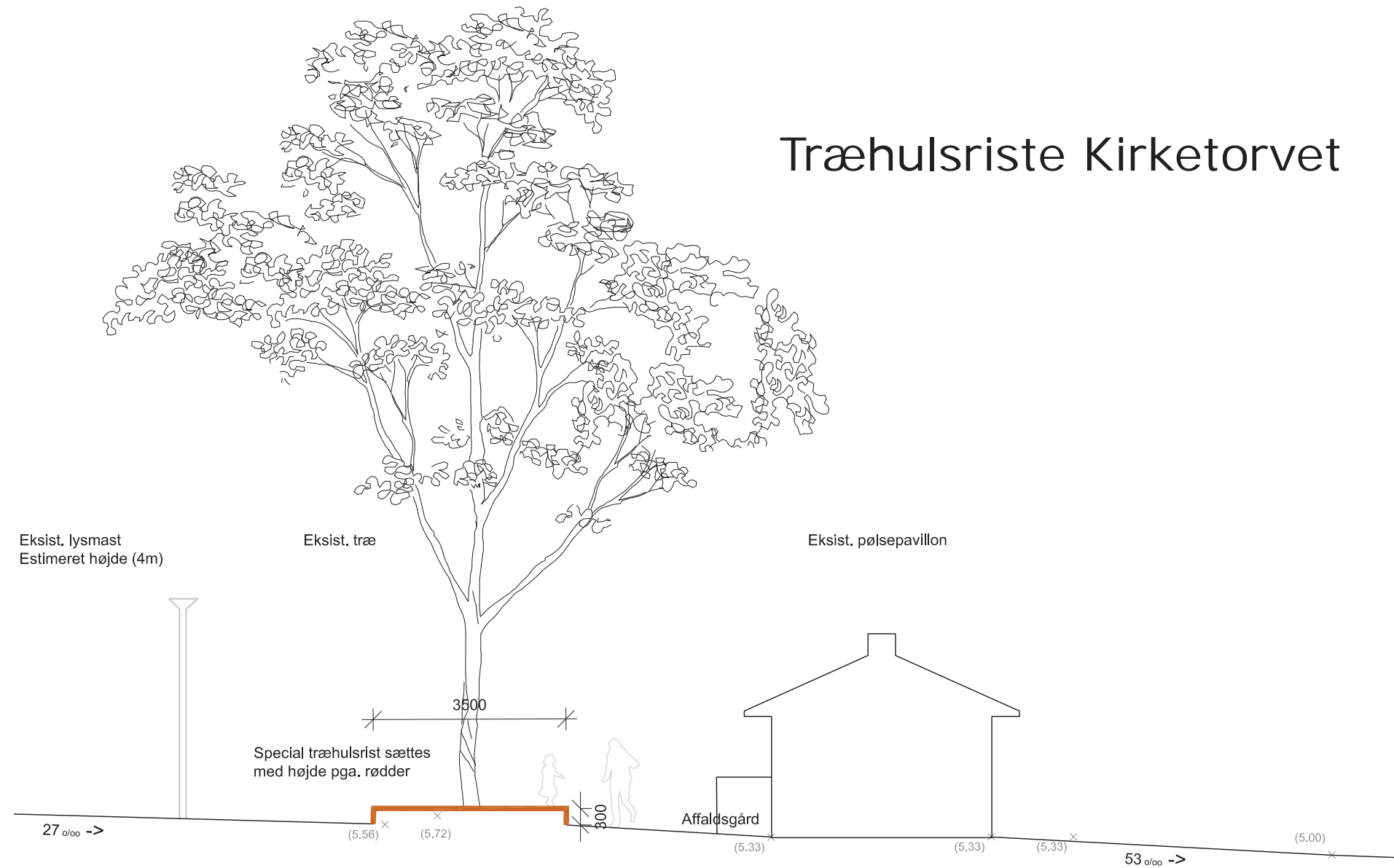
Ophold på Kirketorvet

Kirkens varme sydfacade udnyttes ved placering af 3 større bænke med ryglæn som tilgodeser særligt den ældre brugergruppe. Bænkene henvender sig til pladsen og butiksfacaderne.

På pladsen placeres en stor bæk uden ryglæn til den yngre generation, børnleg, picnic og fri mulighed for at orientere sig efter solen og beskue kirken. Bænkene tager udgangspunkt i et klassisk stoleværk og gode holdbare materialer som messing og hårdt træ der patinere i takt med kirken og sakristiets materialer.



Træhulsriste Kirketorvet



Eksisterende træ og nye træer omkring kirken etableres med nye special træhulsriste. Riste udføres med smuk ornametik med klare referencer til kirkens buer. Ved det store eksisterende bøgetræ ligger rødderne i dag højt og træhulsristen vil få en naturlig kant som også kan benyttes som siddekant. Øvrige træhulsriste hæves cirka 50 mm for at undgå nedvaskning af salt i vinterperioden.

Træer omkring kirken lyssættes med underbelysning for tryghedsskabende og stemnings fuld pladsbelysning i de mørke timer. Belysningen anviser samtidig billister om pladsens omfang og kørsels arealer.



Kirketorvets grønne karakter


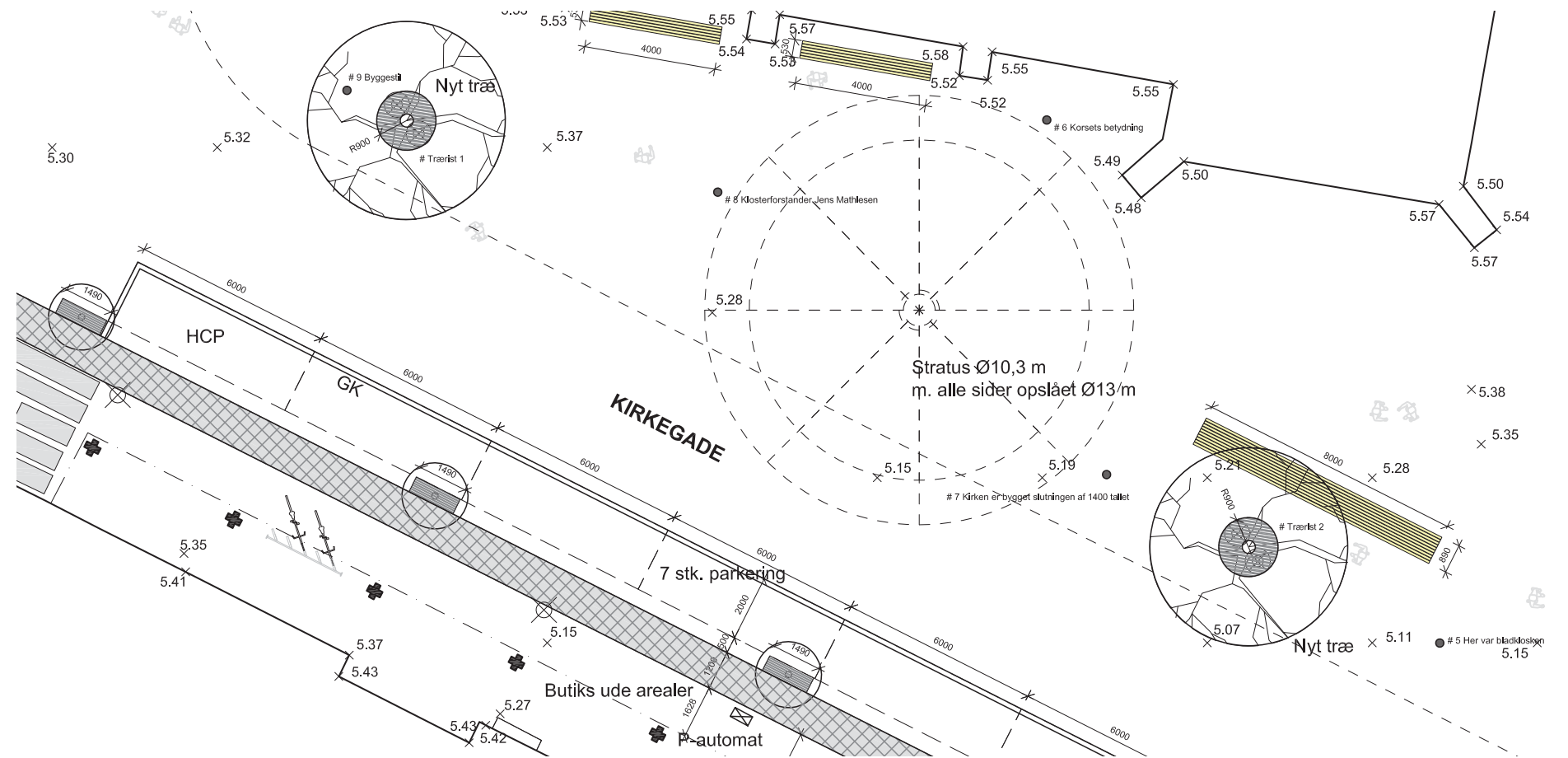
For at fremhæve Sct. Mortens kirken etableres træer som et grønt element der understreger Kirketorvets udformning og afgrænsning.


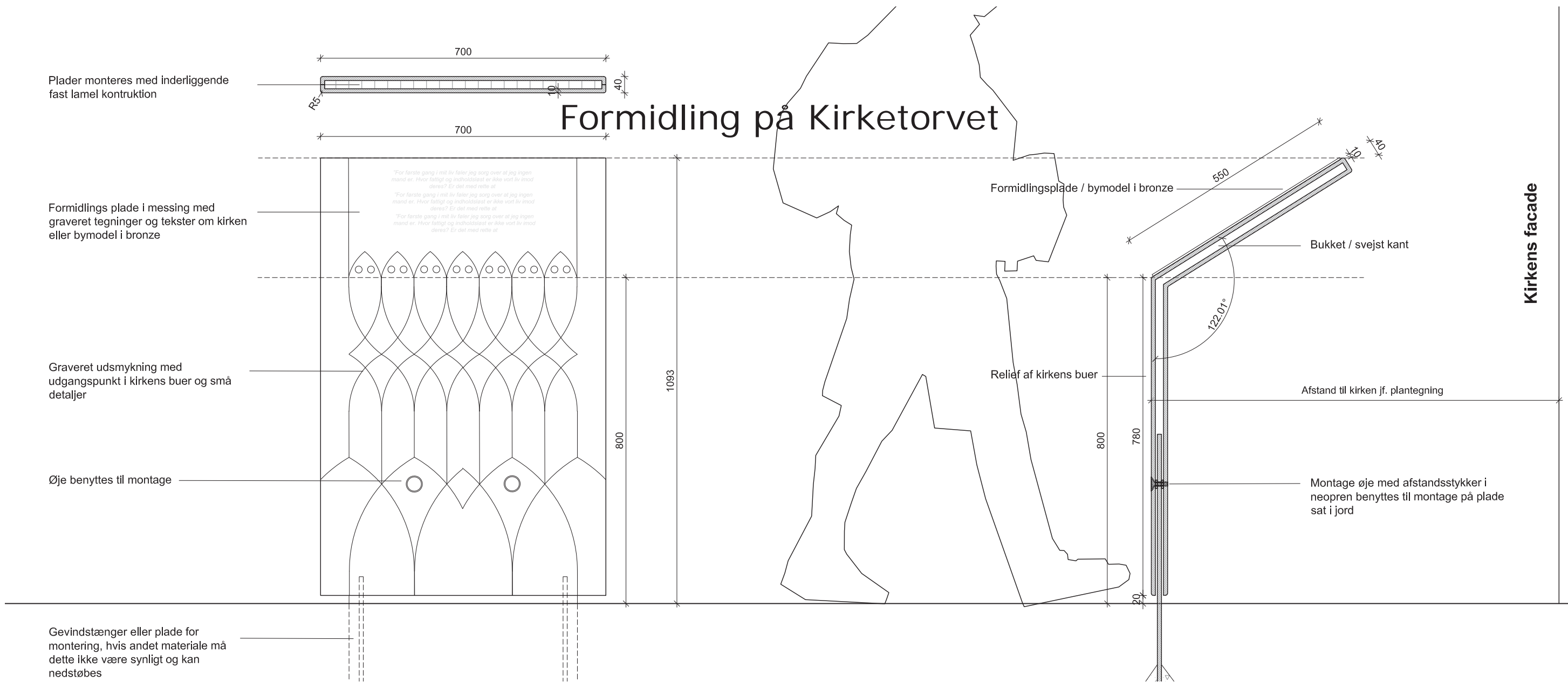
Allétræ

Type: Silkeg, Quercus robur 'Fastigiata' (pyramideeg)
 Dimension: 8-12 m høj og 2-3 meter bredt
 Placering: Trives bedst i sol / halvskygge
 Egenskaber: Velegnet som solitær, i grupper og til alléer.
 Fuldt ud hårdfør træ.

Pladstræ

Type: Navr, Acer campestre 'Elsrijk'
 Dimension: 10-15 m høj og 2-3 meter bredt
 Placering: Trives bedst i sol / skygge
 Egenskaber: Insekt venlig og får smukke høstfarver
 Fuldt ud hårdfør træ.





Revitalisering af Kirketorvet



Revitalisering af Kirketorvet

