



Art	Titel	Sagsnummer	Registreringsdato	Side
Udgående	SV Membran i bassin ved Danisk Crown Vej	09.02.00-K08-48-23	17-01-2024	16
Indgående	SV DMA og synlighed omkring Nordic Waste - HASTER	09.02.00-K08-48-23	17-01-2024	19
Udgående	VS DMA og synlighed omkring Nordic Waste - HASTER	09.02.00-K08-48-23	17-01-2024	23
Udgående	image001_2347	09.02.00-K08-48-23	17-01-2024	26
Indgående	Sv (Fra kommunen) Skriftlige spørgsmål til miljøskadesagen ved Nordic Waste (MST Id nr. 9232274)	09.02.00-K08-48-23	17-01-2024	27
Indgående	Signaturbevis_1022	09.02.00-K08-48-23	17-01-2024	31
Udgående	Orientering til Region Midtjylland om forureningssituationen ved Nordic Waste	09.02.00-K08-48-23	17-01-2024	32
Udgående	Orientering til Region Midtjylland om forureningssituation ved Nordic Waste	09.02.00-K08-48-23	17-01-2024	33
Udgående	Orientering til Region Midtjylland om forureningssituation ved Nordic Waste	09.02.00-K08-48-23	17-01-2024	37
Indgående	VS Brev vedr. betaling af Randers Kommunes udgifter - Nordic Waste [GF-IMANAGE.FID2643168]	09.02.00-K08-48-23	16-01-2024	41
Indgående	Brev til Randers Kommune vedrørende opkrævning(23911412.1)_0	09.02.00-K08-48-23	16-01-2024	44
Indgående	image001_2140	09.02.00-K08-48-23	16-01-2024	46
Indgående	image003_846	09.02.00-K08-48-23	16-01-2024	47
Indgående	image005_204	09.02.00-K08-48-23	16-01-2024	48
Indgående	Tak for mødet	09.02.00-K08-48-23	16-01-2024	49
Indgående	Leveret efter møde_Præsentation af vandløbsprojekt 160124_0	09.02.00-K08-48-23	16-01-2024	50
Indgående	(Til kommunen) Vejledning om miljøskade på jord, miljøskadelovens § 9 (MST Id nr. 9145272)	09.02.00-K08-48-23	16-01-2024	83
Indgående	Signaturbevis_1020	09.02.00-K08-48-23	16-01-2024	85
Indgående	SV J.nr. 229859 - Nordic Waste AS - jordskred [GF-IMANAGE.FID2643168]	09.02.00-K08-48-23	16-01-2024	86
Indgående	image001_2132	09.02.00-K08-48-23	16-01-2024	88
Indgående	image002_1097	09.02.00-K08-48-23	16-01-2024	89
Indgående	image007_38	09.02.00-K08-48-23	16-01-2024	90
Indgående	image008_6	09.02.00-K08-48-23	16-01-2024	91
Indgående	Svar til advokat Jacob Brandts brev af 12. januar 2024(23910331.1)_0	09.02.00-K08-48-23	16-01-2024	92
Indgående	SV HASTER Lodsejerliste - Ny Vissing Bæk, Vissing Bæk og Lilleå - VS Vissing By	09.02.00-K08-48-23	16-01-2024	96

Art	Titel	Sagsnummer	Registreringsdato	Side
Indgående	image001_2134	09.02.00-K08-48-23	16-01-2024	100
Indgående	image002_410	09.02.00-K08-48-23	16-01-2024	101
Indgående	image003_838	09.02.00-K08-48-23	16-01-2024	102
Indgående	VS HASTER Lodsejerliste - Ny Vissing Bæk, Vissing Bæk og Lilleå - VS Vissing By	09.02.00-K08-48-23	16-01-2024	103
Indgående	image003_164	09.02.00-K08-48-23	16-01-2024	105
Indgående	Signaturbevis_940	09.02.00-K08-48-23	16-01-2024	106
Indgående	Ølst mængder.pdf	09.02.00-K08-48-23	15-01-2024	107
Udgående	VS Forespørgsel om oplysninger vedr. Nordic Waste AS (MST Id nr. 9211201)	09.02.00-K08-48-23	15-01-2024	123
Indgående	J.nr. 229859 - Nordic Waste AS - jordskred	09.02.00-K08-48-23	12-01-2024	129
Indgående	Brev til Nordic Waste, Lotte Eskesen_0	09.02.00-K08-48-23	12-01-2024	130
Indgående	image001_55	09.02.00-K08-48-23	12-01-2024	134
Indgående	image003_90	09.02.00-K08-48-23	12-01-2024	135
Indgående	Signaturbevis_57	09.02.00-K08-48-23	12-01-2024	136
Indgående	SV Bemærkning fra Regionen vedr. jordskred ved Nordic Waste	09.02.00-K08-48-23	12-01-2024	137
Indgående	image001_226	09.02.00-K08-48-23	12-01-2024	139
Indgående	Signaturbevis_435	09.02.00-K08-48-23	12-01-2024	140
Udgående	VS Dæmningsskitse NW	09.02.00-K08-48-23	12-01-2024	141
Udgående	image001_90	09.02.00-K08-48-23	12-01-2024	152
Udgående	image002_28	09.02.00-K08-48-23	12-01-2024	153
Udgående	image003_30	09.02.00-K08-48-23	12-01-2024	154
Udgående	image004_20	09.02.00-K08-48-23	12-01-2024	155
Udgående	image005_6	09.02.00-K08-48-23	12-01-2024	156
Udgående	Brev med foreløbigt krav om betaling	09.02.00-K08-48-23	12-01-2024	157
Indgående	SV Skrivelse vedr. Randers Kommunes indtrængen på din ejendom	09.02.00-K08-48-23	12-01-2024	160
Indgående	DF6C4FEF6BF74793980A54D5908DFD81_0	09.02.00-K08-48-23	12-01-2024	162
Udgående	Skrivelse vedr. Randers Kommunes indtrængen på din ejendom	09.02.00-K08-48-23	12-01-2024	163
Udgående	Miljøbeskyttelseslovens § 87_0	09.02.00-K08-48-23	12-01-2024	165
Indgående	Brev vedr. betaling af Randers Kommunes udgifter - Nordic Waste	09.02.00-K08-48-23	12-01-2024	166
Indgående	Brev angående betaling af Randers Kommunes udgifter ifm. selvhjælpshandlinger ved jordskred_0	09.02.00-K08-48-23	12-01-2024	167

Art	Titel	Sagsnummer	Registreringsdato	Side
Udgående	SV Vedr. DSH AS (MST Id nr. 9145524)	09.02.00-K08-48-23	11-01-2024	170
Udgående	Henvendelse til regionen vedr. jordskred ved Nordic Waste	09.02.00-K08-48-23	11-01-2024	172
Udgående	Miljøresultater på vandmålinger omkring Nordic Waste 2024	09.02.00-K08-48-23	10-01-2024	174
Udgående	Miljøresultater på vandmålinger omkring Nordic Waste 2024_0	09.02.00-K08-48-23	10-01-2024	175
Udgående	SV Referat og materiale fra mødet den 9. januar 2024	09.02.00-K08-48-23	10-01-2024	181
Udgående	image001_170	09.02.00-K08-48-23	10-01-2024	184
Indgående	SV Vissing Bæk lodsejere	09.02.00-K08-48-23	10-01-2024	185
Indgående	image002_959	09.02.00-K08-48-23	10-01-2024	189
Indgående	image003_114	09.02.00-K08-48-23	10-01-2024	190
Udgående	Referat og materiale fra mødet den 9. januar 2024	09.02.00-K08-48-23	10-01-2024	191
Udgående	Dronefoto 7-1-24_0	09.02.00-K08-48-23	10-01-2024	193
Udgående	Referat fra møde mellem Region Midtjylland og Randers Kommune 9 januar 2024_0	09.02.00-K08-48-23	10-01-2024	194
Udgående	Slides fra mødet 9. januar 2024_0	09.02.00-K08-48-23	10-01-2024	195
Udgående	Referat fra møde mellem Region Midtjylland og Randers Kommune 9. januar 2024	09.02.00-K08-48-23	10-01-2024	197
Udgående	Regionens indsats i forhold til jordskred jan 2024_RVS.pptx	09.02.00-K08-48-23	09-01-2024	198
Udgående	Regionens indsats i forhold til jordskred jan 2024_RVS_0	09.02.00-K08-48-23	09-01-2024	199
Udgående	Lodsejerliste - Ny Vissing Bæk, Vissing Bæk og Lilleå - VS Ny Vissing Bæk	09.02.00-K08-48-23	09-01-2024	201
Udgående	SendtSikkertTil_205	09.02.00-K08-48-23	09-01-2024	202
Udgående	Signaturbevis_2390	09.02.00-K08-48-23	09-01-2024	203
Udgående	Ikke medtaget -Lodsejerliste - Ny Vissing Bæk, Vissing Bæk og Lilleå - VS Ny Vissing Bæk	09.02.00-K08-48-23	09-01-2024	204
Udgående	Ikke medtaget -Lodsejerliste - Ny Vissing Bæk, Vissing Bæk og Lilleå - VS Ny Vissing Bæk	09.02.00-K08-48-23	09-01-2024	205
Udgående	Ikke medtaget -Lodsejerliste - Ny Vissing Bæk, Vissing Bæk og Lilleå - VS Ny Vissing Bæk	09.02.00-K08-48-23	09-01-2024	206
Indgående	Input til dig og Jesper ift. NW og miljøtilsyn og godkendelser	09.02.00-K08-48-23	09-01-2024	207
Indgående	Mine slides om NW.	09.02.00-K08-48-23	08-01-2024	209

Art	Titel	Sagsnummer	Registreringsdato	Side
Indgående	Status indsats NW pr. 8. januar_2	09.02.00-K08-48-23	08-01-2024	210
Indgående	VS SV Besøg på Nordic Waste i morgen [DLAP-WORKSITE.FID10059919]	09.02.00-K08-48-23	08-01-2024	230
Indgående	image001_2060	09.02.00-K08-48-23	08-01-2024	234
Indgående	SV Forvaltningens indsats i forhold til jordskred.pptx	09.02.00-K08-48-23	08-01-2024	235
Udgående	VS Køreplan for Afværgeindsatsen per 8.1 2024 endelig	09.02.00-K08-48-23	07-01-2024	236
Udgående	Køreplan for Afværgeindsatsen per 8.1 2024 endelig_0	09.02.00-K08-48-23	07-01-2024	238
Udgående	Køreplan for Afværgeindsatsen pr. 81 2024. ved Nordic Waste.	09.02.00-K08-48-23	07-01-2024	240
Udgående	Køreplan for Afværgeindsatsen per 8.1 2024_0	09.02.00-K08-48-23	07-01-2024	241
Udgående	Øvrige spørgsmål NW information byrådet 8-12-2024_RVS+IQ.pptx	09.02.00-K08-48-23	07-01-2024	245
Udgående	Øvrige spørgsmål NW information byrådet 8-12-2024_RVS IQ_0	09.02.00-K08-48-23	07-01-2024	246
Udgående	VS Vådområde 1 - Ejerskifte - Matr. nr. 2r, Trustrup By, Ølst	09.02.00-K08-48-23	05-01-2024	252
Udgående	Ejerskifte - Matr nr 2r, Trustrup By, Ølst_2	09.02.00-K08-48-23	05-01-2024	254
Indgående	Vådområde 1 - Ejerskifte - Matr. nr. 2r, Trustrup By, Ølst	09.02.00-K08-48-23	04-01-2024	255
Indgående	Ejerskifte - Matr nr 2r, Trustrup By, Ølst_0	09.02.00-K08-48-23	04-01-2024	256
Udgående	SV Se bort fra mail Overhængende fare for miljøskade på vandmiljøet i Alling Å - miljøgodkendelse af	09.02.00-K08-48-23	04-01-2024	257
Udgående	§ 52 dispensation Ølst 22092003_0	09.02.00-K08-48-23	04-01-2024	264
Udgående	image001_584	09.02.00-K08-48-23	04-01-2024	272
Indgående	VS §52-dispensation Ølst fra Århus Amt 2003	09.02.00-K08-48-23	04-01-2024	273
Indgående	§ 52 dispensatiol Ølst 22092003_0	09.02.00-K08-48-23	04-01-2024	275
Indgående	image001_507	09.02.00-K08-48-23	04-01-2024	283
Indgående	Signaturbevis_627	09.02.00-K08-48-23	04-01-2024	284
Indgående	SV Noter fra mødet 29. december 2023 mellem MST og RK	09.02.00-K08-48-23	04-01-2024	285
Indgående	Signaturbevis_619	09.02.00-K08-48-23	04-01-2024	290
Indgående	SV jordforureningsundhed	09.02.00-K08-48-23	04-01-2024	291
Indgående	Signaturbevis_623	09.02.00-K08-48-23	04-01-2024	294
Udgående	SV Se bort fra mail Overhængende fare for miljøskade på vandmiljøet i Alling Å -	09.02.00-K08-48-23	04-01-2024	295

Art	Titel	Sagsnummer	Registreringsdato	Side
	miljøgodkendelse af			
Udgående	image001_586	09.02.00-K08-48-23	04-01-2024	301
Udgående	Miljøgodkendelse Ølst Jordtip 2018 RK_2	09.02.00-K08-48-23	04-01-2024	302
Indgående	SV Overblik over byrådets behandling af sager om Nordic Waste	09.02.00-K08-48-23	04-01-2024	343
Indgående	31082018-olst-lergrav-52-dispensation-til-at -modtage-ren-og-let-forurennet-jord_0	09.02.00-K08-48-23	04-01-2024	348
Indgående	Miljøgodkendelse Ølst Jordtip 2018 RK_0	09.02.00-K08-48-23	04-01-2024	358
Udgående	VS Lodsejere vådområde 1 og 2 - ejerlav hhv. matr.nr. og ejerlav (MST Id nr. 9127444)	09.02.00-K08-48-23	04-01-2024	399
Udgående	image001_5368	09.02.00-K08-48-23	04-01-2024	403
Udgående	Ikke medtaget -VS Lodsejere vådområde 1 og 2 - ejerlav hhv. matr.nr. og ejerlav (MST Id nr. 9127444)	09.02.00-K08-48-23	04-01-2024	404
Udgående	Ikke medtaget -VS Lodsejere vådområde 1 og 2 - ejerlav hhv. matr.nr. og ejerlav (MST Id nr. 9127444)	09.02.00-K08-48-23	04-01-2024	405
Udgående	Signaturbevis_617	09.02.00-K08-48-23	04-01-2024	406
Udgående	VS Lodsejere vådområde 1 og 2 - ejerlav hhv. matr.nr. og ejerlav (MST Id nr. 9127444)	09.02.00-K08-48-23	04-01-2024	407
Udgående	image001_5400	09.02.00-K08-48-23	04-01-2024	411
Udgående	Ikke medtaget -VS Lodsejere vådområde 1 og 2 - ejerlav hhv. matr.nr. og ejerlav (MST Id nr. 9127444)	09.02.00-K08-48-23	04-01-2024	412
Udgående	Ikke medtaget -VS Lodsejere vådområde 1 og 2 - ejerlav hhv. matr.nr. og ejerlav (MST Id nr. 9127444)	09.02.00-K08-48-23	04-01-2024	413
Udgående	Signaturbevis_631	09.02.00-K08-48-23	04-01-2024	414
Udgående	SV Noter fra mødet 29. december 2023 mellem MST og RK	09.02.00-K08-48-23	04-01-2024	415
Indgående	VS Efterbehandlingsplan og råstofindvindingstilladelse Nordic Waste	09.02.00-K08-48-23	03-01-2024	420
Indgående	Kort landskabsplan 2014_2	09.02.00-K08-48-23	03-01-2024	423
Indgående	Kort med hældninger landskabsplan 2014_2	09.02.00-K08-48-23	03-01-2024	424
Indgående	Landskabsplan Leca Ølst og Hinge 1992 og 1996_2	09.02.00-K08-48-23	03-01-2024	425
Indgående	Råstoffilladelse Hinge og Ølst. Favrskov Kommune 2013_2	09.02.00-K08-48-23	03-01-2024	463
Indgående	Råstoffilladelse Hinge og Ølst. Randers Kommune 2013_2	09.02.00-K08-48-23	03-01-2024	481

Art	Titel	Sagsnummer	Registreringsdato	Side
Indgående	Signaturbevis_637	09.02.00-K08-48-23	03-01-2024	500
Indgående	VVM Råstofvindingsområde i Ølst Bakker 2002 s. 1-16_2	09.02.00-K08-48-23	03-01-2024	501
Indgående	VVM Råstofvindingsområde i Ølst Bakker 2002. Landskab og efterbehandling s. 35-52_2	09.02.00-K08-48-23	03-01-2024	519
Indgående	Lodsejere vådområde 1 og 2 - ejerlav hhv. matr.nr. og ejerlav (MST Id nr. 9127444)	09.02.00-K08-48-23	03-01-2024	537
Indgående	image001_5402	09.02.00-K08-48-23	03-01-2024	541
Indgående	Signaturbevis_633	09.02.00-K08-48-23	03-01-2024	542
Indgående	SV Noter fra mødet 29. december 2023 mellem MST og RK	09.02.00-K08-48-23	03-01-2024	543
Indgående	Signaturbevis_615	09.02.00-K08-48-23	03-01-2024	547
Indgående	Se bort fra mail Overhængende fare for miljøskade på vandmiljøet i Alling Å - miljøgodkendelse af 31	09.02.00-K08-48-23	03-01-2024	548
Indgående	image001_590	09.02.00-K08-48-23	03-01-2024	553
Indgående	Signaturbevis_635	09.02.00-K08-48-23	03-01-2024	554
Udgående	Vedr. henvendelse fra Gartneriet ved Ølst.	09.02.00-K08-48-23	03-01-2024	555
Notat	Telefonnotat - MST	09.02.00-K08-48-23	03-01-2024	557
Indgående	SV Rygter om opstart af arbejde på Nordic Waste [GF-IMANAGE.FID2643168]	09.02.00-K08-48-23	31-12-2023	558
Indgående	image001_1371	09.02.00-K08-48-23	31-12-2023	561
Indgående	image003_206	09.02.00-K08-48-23	31-12-2023	562
Indgående	image005_100	09.02.00-K08-48-23	31-12-2023	563
Udgående	Rygter om opstart af arbejde på Nordic Waste	09.02.00-K08-48-23	31-12-2023	564
Udgående	VS Supplerende spørgsmål til Lynhøring om Erfaringer med forebyggende foranstaltninger i forbindelse	09.02.00-K08-48-23	31-12-2023	566
Udgående	~WRD0002_16	09.02.00-K08-48-23	31-12-2023	571
Udgående	image002_677	09.02.00-K08-48-23	31-12-2023	572
Udgående	image003_172	09.02.00-K08-48-23	31-12-2023	573
Udgående	Lodsejere i Favrskov_2	09.02.00-K08-48-23	31-12-2023	574
Indgående	SV Supplerende spørgsmål til Lynhøring om Erfaringer med forebyggende foranstaltninger i forbindelse	09.02.00-K08-48-23	31-12-2023	576
Indgående	~WRD0002_14	09.02.00-K08-48-23	31-12-2023	580
Indgående	image002_675	09.02.00-K08-48-23	31-12-2023	581
Indgående	image003_170	09.02.00-K08-48-23	31-12-2023	582

Art	Titel	Sagsnummer	Registreringsdato	Side
Indgående	Lodsejere i Favrskov_0	09.02.00-K08-48-23	31-12-2023	583
Udgående	VS Lodsejere	09.02.00-K08-48-23	31-12-2023	585
Udgående	image001_1369	09.02.00-K08-48-23	31-12-2023	588
Udgående	Ikke medtaget -VS Lodsejere	09.02.00-K08-48-23	31-12-2023	589
Udgående	Ikke medtaget -VS Lodsejere	09.02.00-K08-48-23	31-12-2023	590
Udgående	Ikke medtaget -VS Lodsejere	09.02.00-K08-48-23	31-12-2023	591
Udgående	SV Supplerende spørgsmål til Lynhøring om Erfaringer med forebyggende foranstaltninger i forbindelse	09.02.00-K08-48-23	30-12-2023	592
Udgående	image001_180	09.02.00-K08-48-23	30-12-2023	595
Udgående	Svar på supplerende spørgsmål til høringsvar_0	09.02.00-K08-48-23	30-12-2023	596
Udgående	Svar på supplerende spørgsmål til høringsvar	09.02.00-K08-48-23	30-12-2023	599
Udgående	Høringssvar til Miljøstyrelsens afgørelse om påbud	09.02.00-K08-48-23	30-12-2023	602
Indgående	Supplerende spørgsmål til Lynhøring om Erfaringer med forebyggende foranstaltninger i forbindelse me	09.02.00-K08-48-23	30-12-2023	608
Indgående	image001_178	09.02.00-K08-48-23	30-12-2023	610
Indgående	Signaturbevis_317	09.02.00-K08-48-23	30-12-2023	611
Indgående	Suppl. sp. til Lynhøring kommunen forud for varsel påbud om nødvendige forebyggende foranstaltning	09.02.00-K08-48-23	30-12-2023	612
Udgående	VS Vedr. Alling Å - Nordic Waste - tids- og beredskabsplan - Den samlede plan for C++ indsatsen i de	09.02.00-K08-48-23	30-12-2023	614
Udgående	image001_1359	09.02.00-K08-48-23	30-12-2023	621
Udgående	image002_669	09.02.00-K08-48-23	30-12-2023	622
Indgående	VS kortet med renseløsningen af overfladevand fra Nordic Waste og Alling Å	09.02.00-K08-48-23	30-12-2023	623
Indgående	Omlægning af Alling Å og afværgebassiner for Nordic Waste_4	09.02.00-K08-48-23	30-12-2023	626
Udgående	Hvad bør en fortsat indsats til forebyggelse af miljøskade omfatte 30 dec 2023	09.02.00-K08-48-23	30-12-2023	627
Udgående	Hvad bør en fortsat indsats til forebyggelse af miljøskade omfatte 30 dec 2023_0	09.02.00-K08-48-23	30-12-2023	628
Udgående	Noter fra mødet 29. december 2023 mellem MST og RK	09.02.00-K08-48-23	30-12-2023	630
Andet	Dispensation til jord, 2018	09.02.00-K08-48-23	30-12-2023	633
Udgående	Hvorfor er vi i gang med at redde Alling Å fra jordskredet ved Nordic Waste	09.02.00-K08-48-23	29-12-2023	643

Art	Titel	Sagsnummer	Registreringsdato	Side
Udgående	Hvorfor er vi i gang med at redde Alling Å fra jordskredet ved Nordic Waste_0	09.02.00-K08-48-23	29-12-2023	644
Indgående	Lynhøring om Erfaringer med forebyggende foranstaltninger i forbindelse med den overhængende fare fo	09.02.00-K08-48-23	29-12-2023	647
Indgående	Lynhøring kommunen forud for varsel påbud om nødvendige forebyggende foranstaltninger ifm overhæ	09.02.00-K08-48-23	29-12-2023	648
Indgående	Signaturbevis_315	09.02.00-K08-48-23	29-12-2023	652
Mødereferat	Notat fra møde mellem RK og Nordic Waste 291223	09.02.00-K08-48-23	29-12-2023	653
Udgående	Tilbage melding efter møde mellem Randers kommune og Miljøstyrelsen	09.02.00-K08-48-23	28-12-2023	655
Udgående	Skriftlige spørgsmål til miljøskadesagen ved Nordic Waste	09.02.00-K08-48-23	28-12-2023	657
Notat	Dagsorden til møde med MST den 28122023	09.02.00-K08-48-23	28-12-2023	660
Udgående	SV Materiale som opfølgning på mødet i dag vedr. Miljøskade ved Nordic Waste i Randers Kommune	09.02.00-K08-48-23	28-12-2023	661
Indgående	Materiale som opfølgning på mødet i dag vedr. Miljøskade ved Nordic Waste i Randers Kommune	09.02.00-K08-48-23	28-12-2023	663
Indgående	Bemærkninger til udkast til § 73f afgørelse(23812999.1)_6	09.02.00-K08-48-23	28-12-2023	665
Udgående	Materiale som opfølgning på mødet i dag vedr. Miljøskade ved Nordic Waste i Randers Kommune	09.02.00-K08-48-23	28-12-2023	667
Udgående	Bemærkninger til udkast til § 73f afgørelse(23812999.1)_4	09.02.00-K08-48-23	28-12-2023	669
Udgående	VS Deltagelse i vores møde i morgen	09.02.00-K08-48-23	27-12-2023	671
Udgående	Signaturbevis_297	09.02.00-K08-48-23	27-12-2023	673
Indgående	Re SV Deltagelse i vores møde i morgen	09.02.00-K08-48-23	27-12-2023	674
Udgående	SV Afgørelse om miljøskade efter miljøbeskyttelseslovens § 73f [GF-IMANAGE.FID2643168]	09.02.00-K08-48-23	27-12-2023	676
Udgående	image001_1293	09.02.00-K08-48-23	27-12-2023	680
Udgående	image002_430	09.02.00-K08-48-23	27-12-2023	681
Udgående	image003_164	09.02.00-K08-48-23	27-12-2023	682
Indgående	SV Opdatering om kommunikation Nordic Waste	09.02.00-K08-48-23	27-12-2023	683
Udgående	aftale med Carsten Steen Nielsen fra COWI vedr. jordskredet ved Nordic Waste	09.02.00-K08-48-23	27-12-2023	691
Indgående	SV Afgørelse om miljøskade efter	09.02.00-K08-48-23	27-12-2023	693

Art	Titel	Sagsnummer	Registreringsdato	Side
	miljøbeskyttelseslovens § 73f [GF-IMANAGE.FID2643168]			
Indgående	image001_1291	09.02.00-K08-48-23	27-12-2023	695
Indgående	image003_162	09.02.00-K08-48-23	27-12-2023	696
Indgående	image005_66	09.02.00-K08-48-23	27-12-2023	697
Indgående	Telefonnotat samtaler med Miljøstyrelsen.docx	09.02.00-K08-48-23	27-12-2023	698
Indgående	SV Opdatering om kommunikation Nordic Waste	09.02.00-K08-48-23	27-12-2023	700
Indgående	Afgørelse efter miljøbeskyttelseslovens § 73f - Nordic Waste_4	09.02.00-K08-48-23	27-12-2023	704
Indgående	Miljøstyrelsens bindende udtalelse_6	09.02.00-K08-48-23	27-12-2023	709
Indgående	VS Referat fra krisestabsmøde vedr. Nordic Waste 26. december - Randers Kommunes myndighedsgruppe	09.02.00-K08-48-23	26-12-2023	723
Indgående	~WRD0000_36	09.02.00-K08-48-23	26-12-2023	729
Indgående	Fwd Referat fra krisestabsmøde vedr. Nordic Waste 26. december - Randers Kommunes myndighedsgruppe	09.02.00-K08-48-23	26-12-2023	730
Indgående	Brev til Randers Kommune_0	09.02.00-K08-48-23	26-12-2023	734
Indgående	Signaturbevis_234	09.02.00-K08-48-23	26-12-2023	735
Indgående	Randers kommunes afgørelse vedr. overhængende fare for miljøskade (MST Id nr. 9097745)	09.02.00-K08-48-23	26-12-2023	736
Indgående	Signaturbevis_236	09.02.00-K08-48-23	26-12-2023	738
Indgående	Telefonnotater dialog med MST.docx	09.02.00-K08-48-23	26-12-2023	739
Indgående	SV Telefonnotat efter min samtale med MST	09.02.00-K08-48-23	25-12-2023	741
Indgående	Telefonnotat efter min samtale med MST	09.02.00-K08-48-23	25-12-2023	744
Indgående	Telefonnotat samtaler med Miljøstyrelsen_0	09.02.00-K08-48-23	25-12-2023	746
Indgående	SV Afgørelse om miljøskade efter MBL § 73f	09.02.00-K08-48-23	25-12-2023	748
Indgående	Signaturbevis_232	09.02.00-K08-48-23	25-12-2023	750
Udgående	VS Afgørelse om miljøskade efter miljøbeskyttelseslovens § 73f	09.02.00-K08-48-23	23-12-2023	751
Udgående	Afgørelse efter miljøbeskyttelseslovens § 73f - Nordic Waste_2	09.02.00-K08-48-23	23-12-2023	753
Udgående	Miljøstyrelsens bindende udtalelse_4	09.02.00-K08-48-23	23-12-2023	758
Udgående	Afgørelse om miljøskade efter miljøbeskyttelseslovens § 73f	09.02.00-K08-48-23	23-12-2023	772
Udgående	Afgørelse efter miljøbeskyttelseslovens §	09.02.00-K08-48-23	23-12-2023	773

Art	Titel	Sagsnummer	Registreringsdato	Side
	73f - Nordic Waste_0			
Udgående	Miljøstyrelsens bindende udtalelse_2	09.02.00-K08-48-23	23-12-2023	778
Udgående	Afgørelse efter miljøbeskyttelseslovens § 73f - Nordic Waste	09.02.00-K08-48-23	23-12-2023	792
Indgående	Miljøstyrelsens bindende udtalelse vedr. miljøskade (MST Id nr. 9095045)	09.02.00-K08-48-23	23-12-2023	797
Indgående	Miljøstyrelsens bindende udtalelse_0	09.02.00-K08-48-23	23-12-2023	798
Indgående	Signaturbevis_228	09.02.00-K08-48-23	23-12-2023	812
Indgående	Fwd Referat fra møde mellem Nordic Waste, DLA Piper og Randers Kommune samt materiale se.FID2643168]	09.02.00-K08-48-23	23-12-2023	813
Indgående	Bemærkninger til udkast til § 73f afgørelse(23812999.1)_2	09.02.00-K08-48-23	23-12-2023	818
Indgående	image001_1269	09.02.00-K08-48-23	23-12-2023	820
Indgående	image002_420	09.02.00-K08-48-23	23-12-2023	821
Indgående	image003_150	09.02.00-K08-48-23	23-12-2023	822
Indgående	image009_26	09.02.00-K08-48-23	23-12-2023	823
Indgående	image010_190	09.02.00-K08-48-23	23-12-2023	824
Indgående	Signaturbevis_226	09.02.00-K08-48-23	23-12-2023	825
Indgående	SV Referat fra møde mellem Nordic Waste, DLA Piper og Randers Kommune samt materiale sen.FID2643168]	09.02.00-K08-48-23	23-12-2023	826
Indgående	Bemærkninger til udkast til § 73f afgørelse(23812999.1)_0	09.02.00-K08-48-23	23-12-2023	830
Indgående	image001_1267	09.02.00-K08-48-23	23-12-2023	832
Indgående	image002_418	09.02.00-K08-48-23	23-12-2023	833
Indgående	image003_148	09.02.00-K08-48-23	23-12-2023	834
Indgående	image009_24	09.02.00-K08-48-23	23-12-2023	835
Indgående	image010_60	09.02.00-K08-48-23	23-12-2023	836
Udgående	Møde mellem Nordic Waste, DLA Piper og Randers Kommune, UMT	09.02.00-K08-48-23	22-12-2023	837
Udgående	SV Referat fra møde mellem Nordic Waste, DLA Piper og Randers Kommune samt materiale sen.FID2643168]	09.02.00-K08-48-23	22-12-2023	838
Udgående	image001_1257	09.02.00-K08-48-23	22-12-2023	841
Udgående	image002_414	09.02.00-K08-48-23	22-12-2023	842
Udgående	image003_140	09.02.00-K08-48-23	22-12-2023	843
Indgående	SV Referat fra møde mellem Nordic Waste, DLA Piper og Randers Kommune samt materiale sen.FID2643168]	09.02.00-K08-48-23	22-12-2023	844

Art	Titel	Sagsnummer	Registreringsdato	Side
Indgående	image001_1255	09.02.00-K08-48-23	22-12-2023	846
Indgående	image002_412	09.02.00-K08-48-23	22-12-2023	847
Indgående	image004_84	09.02.00-K08-48-23	22-12-2023	848
Indgående	Møde mellem Nordic Waste DLA Piper og Randers Kommune UMT (003)(23796124.1)_0	09.02.00-K08-48-23	22-12-2023	849
Indgående	J.nr. 229859 - Miljøskade jordskred Nordic Waste AS	09.02.00-K08-48-23	22-12-2023	851
Indgående	image001_146	09.02.00-K08-48-23	22-12-2023	852
Indgående	image003_64	09.02.00-K08-48-23	22-12-2023	853
Indgående	Notat - handlemuligheder ved jordskred_0	09.02.00-K08-48-23	22-12-2023	854
Indgående	Signaturbevis_216	09.02.00-K08-48-23	22-12-2023	861
Indgående	Notat - handlemuligheder ved jordskred.PDF	09.02.00-K08-48-23	22-12-2023	862
Indgående	RE Referat fra møde mellem Nordic Waste, DLA Piper og Randers Kommune samt materiale sendt til MST	09.02.00-K08-48-23	22-12-2023	869
Udgående	VS Referat fra møde mellem Nordic Waste, DLA Piper og Randers Kommune samt materiale sendt til MST	09.02.00-K08-48-23	22-12-2023	871
Udgående	Møde mellem Nordic Waste DLA Piper og Randers Kommune UMT_2	09.02.00-K08-48-23	22-12-2023	874
Udgående	Udkast til afgørelse efter miljøbeskyttelseslovens § 73f_RVS IQ_4	09.02.00-K08-48-23	22-12-2023	876
Udgående	Vurdering af arter på udpegningsgrundlaget for Natura 2000 område - Nordic Waste_4	09.02.00-K08-48-23	22-12-2023	881
Udgående	2. mail med materiale sendt til MST	09.02.00-K08-48-23	22-12-2023	901
Udgående	20181213091355dq22274_6	09.02.00-K08-48-23	22-12-2023	902
Udgående	Notat - Jordskred og drikkevandsinteresser NW_2	09.02.00-K08-48-23	22-12-2023	903
Udgående	Regnvandshåndtering for Nordic Waste, Ølst_6	09.02.00-K08-48-23	22-12-2023	906
Udgående	Tilladelse til udledning af overfladevand fra et efterbehandlet areal ved Ølstvej 6, 8940 5_6	09.02.00-K08-48-23	22-12-2023	923
Udgående	Tilladelse til udledning af overfladevand fra Nordic Waste, Gl. Århusvej 110, 8940 Randers 5_6	09.02.00-K08-48-23	22-12-2023	935
Indgående	Re Stamblad - Filler - NW	09.02.00-K08-48-23	22-12-2023	946
Indgående	image001_1224	09.02.00-K08-48-23	22-12-2023	950
Indgående	image001_1225	09.02.00-K08-48-23	22-12-2023	951
Udgående	Referat fra møde mellem Nordic Waste,	09.02.00-K08-48-23	22-12-2023	952

Art	Titel	Sagsnummer	Registreringsdato	Side
	DLA Piper og Randers Kommune samt materiale sendt til MST			
Udgående	20181213091355dq22274_4	09.02.00-K08-48-23	22-12-2023	954
Udgående	Miljøgodkendelse Genbrugscenter Version 2023 Version accepteret af virksomhed_2	09.02.00-K08-48-23	22-12-2023	955
Udgående	Møde mellem Nordic Waste DLA Piper og Randers Kommune UMT_0	09.02.00-K08-48-23	22-12-2023	1061
Udgående	Notat - Jordskred og drikkevandsinteresser NW_0	09.02.00-K08-48-23	22-12-2023	1063
Udgående	Regnvandshåndtering for Nordic Waste, Ølst_4	09.02.00-K08-48-23	22-12-2023	1066
Udgående	Tilladelse til udledning af overfladevand fra et efterbehandlet areal ved Ølstvej 6, 8940 5_4	09.02.00-K08-48-23	22-12-2023	1083
Udgående	Tilladelse til udledning af overfladevand fra Nordic Waste, Gl. Århusvej 110, 8940 Randers 5_4	09.02.00-K08-48-23	22-12-2023	1095
Udgående	Udkast til afgørelse efter miljøbeskyttelseslovens § 73f_RVS IQ_2	09.02.00-K08-48-23	22-12-2023	1106
Udgående	Vurdering af arter på udpegningsgrundlaget for Natura 2000 område - Nordic Waste_2	09.02.00-K08-48-23	22-12-2023	1111
Indgående	Re Stamblad - Filler - NW	09.02.00-K08-48-23	22-12-2023	1131
Indgående	image001_1204	09.02.00-K08-48-23	22-12-2023	1135
Indgående	image001_1205	09.02.00-K08-48-23	22-12-2023	1136
Udgående	Drikkevandsforsyning i Ølst og Nordic Waste - præcisering	09.02.00-K08-48-23	22-12-2023	1137
Udgående	Udkast til afgørelse efter miljøbeskyttelseslovens § 73f.docx	09.02.00-K08-48-23	21-12-2023	1139
Udgående	Fwd Rapport AR-23-VL-01067007-01 att Lars Bjørn Hansen, Modtaget 20-12-2023 (2320296, Nordic Waste)	09.02.00-K08-48-23	21-12-2023	1144
Udgående	AllResults_AR-23-VL-01067007-01_0	09.02.00-K08-48-23	21-12-2023	1147
Udgående	AR-23-VL-01067007-01_0	09.02.00-K08-48-23	21-12-2023	1150
Udgående	EUAA59-0123067007-01_0	09.02.00-K08-48-23	21-12-2023	1152
Udgående	EUAA59-23067007_Kromatogrammer_0	09.02.00-K08-48-23	21-12-2023	1164
Indgående	Fwd Rapport AR-23-VL-01067007-01 att Lars Bjørn Hansen, Modtaget 20-12-2023 (2320296, Nordic Waste)	09.02.00-K08-48-23	21-12-2023	1166
Indgående	AllResults_AR-23-VL-01067007-01_6	09.02.00-K08-48-23	21-12-2023	1169
Indgående	AR-23-VL-01067007-01_6	09.02.00-K08-48-23	21-12-2023	1172
Indgående	EUAA59-0123067007-01_6	09.02.00-K08-48-23	21-12-2023	1174
Indgående	EUAA59-23067007_Kromatogrammer_6	09.02.00-K08-48-23	21-12-2023	1186

Art	Titel	Sagsnummer	Registreringsdato	Side
Udgående	SV Møde vedr. Nordic Waste	09.02.00-K08-48-23	21-12-2023	1188
Udgående	image001_600	09.02.00-K08-48-23	21-12-2023	1193
Udgående	image002_258	09.02.00-K08-48-23	21-12-2023	1194
Indgående	SV Møde vedr. Nordic Waste	09.02.00-K08-48-23	21-12-2023	1195
Indgående	image001_598	09.02.00-K08-48-23	21-12-2023	1199
Indgående	image002_256	09.02.00-K08-48-23	21-12-2023	1200
Indgående	VS Rapport AR-23-VL-01067007-01 att Lars Bjørn Hansen, Modtaget 20-12-2023 (2320296, Nordic Waste)	09.02.00-K08-48-23	21-12-2023	1201
Indgående	AllResults_AR-23-VL-01067007-01_4	09.02.00-K08-48-23	21-12-2023	1204
Indgående	AR-23-VL-01067007-01_4	09.02.00-K08-48-23	21-12-2023	1207
Indgående	EUAA59-0123067007-01_4	09.02.00-K08-48-23	21-12-2023	1209
Indgående	EUAA59-23067007_Kromatogrammer_4	09.02.00-K08-48-23	21-12-2023	1221
Internt	Jordskred og drikkevandsinteresser	09.02.00-K08-48-23	21-12-2023	1223
Internt	image001_274	09.02.00-K08-48-23	21-12-2023	1226
Internt	image002_124	09.02.00-K08-48-23	21-12-2023	1227
Internt	image003_58	09.02.00-K08-48-23	21-12-2023	1228
Internt	image004_34	09.02.00-K08-48-23	21-12-2023	1229
Internt	Notat - Jordskred og drikkevandsinteresser_0	09.02.00-K08-48-23	21-12-2023	1230
Internt	Notat - LP705 - Redegørelse om grundvand og undergrund_0	09.02.00-K08-48-23	21-12-2023	1233
Indgående	VS notat vedr. natura 2000-område og Nordic WasteAlling Å HASTER	09.02.00-K08-48-23	21-12-2023	1239
Indgående	20181213091355dq22274_0	09.02.00-K08-48-23	21-12-2023	1240
Indgående	Regnvandshåndtering for Nordic Waste, Ølst_0	09.02.00-K08-48-23	21-12-2023	1241
Indgående	Tilladelse til udledning af overfladevand fra et efterbehandlet areal ved Ølstvej 6, 8940 5_0	09.02.00-K08-48-23	21-12-2023	1258
Indgående	Tilladelse til udledning af overfladevand fra Nordic Waste, Gl. Århusvej 110, 8940 Randers 5_0	09.02.00-K08-48-23	21-12-2023	1270
Indgående	VS notat vedr. natura 2000-område og Nordic WasteAlling Å HASTER	09.02.00-K08-48-23	21-12-2023	1281
Indgående	20181213091355dq22274_2	09.02.00-K08-48-23	21-12-2023	1287
Indgående	Regnvandshåndtering for Nordic Waste, Ølst_2	09.02.00-K08-48-23	21-12-2023	1288
Indgående	Tilladelse til udledning af overfladevand fra et efterbehandlet areal ved Ølstvej 6, 8940	09.02.00-K08-48-23	21-12-2023	1305

Art	Titel	Sagsnummer	Registreringsdato	Side
	5_2			
Indgående	Tilladelse til udledning af overfladevand fra Nordic Waste, Gl. Århusvej 110, 8940 Randers 5_2	09.02.00-K08-48-23	21-12-2023	1317
Indgående	VS Miljøgodkendelse (MST Id nr. 9078853)	09.02.00-K08-48-23	21-12-2023	1328
Indgående	image001_68	09.02.00-K08-48-23	21-12-2023	1334
Indgående	SV Miljøgodkendelse (MST Id nr. 9078853)	09.02.00-K08-48-23	21-12-2023	1335
Indgående	image001_66	09.02.00-K08-48-23	21-12-2023	1340
Indgående	SV Miljøgodkendelse (MST Id nr. 9078853)	09.02.00-K08-48-23	21-12-2023	1341
Indgående	image001_166	09.02.00-K08-48-23	21-12-2023	1346
Indgående	Signaturbevis_30	09.02.00-K08-48-23	21-12-2023	1347
Indgående	SV Miljøgodkendelse	09.02.00-K08-48-23	21-12-2023	1348
Indgående	image001_64	09.02.00-K08-48-23	21-12-2023	1352
Indgående	Miljøgodkendelse Genbrugscenter Version 2023 Version accepteret af virksomhed_0	09.02.00-K08-48-23	21-12-2023	1353
Indgående	Udkast til afgørelse efter miljøbeskyttelseslovens § 73f_RVS IQ_0	09.02.00-K08-48-23	21-12-2023	1459
Indgående	Vurdering af arter på udpegningsgrundlaget for Natura 2000 område - Nordic Waste_0	09.02.00-K08-48-23	21-12-2023	1464
Indgående	Afgørelse om igangsætning af afværgeforanstaltninger efter MBL § 70	09.02.00-K08-48-23	20-12-2023	1484
Indgående	Afgørelse efter MBL § 70 - iværksættelse af afværgeforanstaltninger_0	09.02.00-K08-48-23	20-12-2023	1485
Udgående	SV § 70 Til Nordic Waste - IQ	09.02.00-K08-48-23	20-12-2023	1488
Udgående	SV Møde vedr. Nordic Waste	09.02.00-K08-48-23	20-12-2023	1491
Udgående	image001_160	09.02.00-K08-48-23	20-12-2023	1495
Udgående	image002_42	09.02.00-K08-48-23	20-12-2023	1496
Indgående	SV Miljøgodkendelse	09.02.00-K08-48-23	20-12-2023	1497
Indgående	image001_150	09.02.00-K08-48-23	20-12-2023	1500
Indgående	Signaturbevis_6	09.02.00-K08-48-23	20-12-2023	1501
Indgående	SV Møde vedr. Nordic Waste	09.02.00-K08-48-23	20-12-2023	1502
Indgående	image001_158	09.02.00-K08-48-23	20-12-2023	1505
Indgående	image002_40	09.02.00-K08-48-23	20-12-2023	1506
Udgående	Møde vedr. Nordic Waste	09.02.00-K08-48-23	20-12-2023	1507
Indgående	Kontakt til NW	09.02.00-K08-48-23	20-12-2023	1509
Udgående	VS Miljøgodkendelse	09.02.00-K08-48-23	20-12-2023	1510
Udgående	Miljøgodkendelse Genbrugscenter Version 2023 Version accepteret af virksomhed 3	09.02.00-K08-48-23	20-12-2023	1512

Art	Titel	Sagsnummer	Registreringsdato	Side
	version 7_0			
Indgående	Re Stamblad - Filler - NW	09.02.00-K08-48-23	20-12-2023	1618
Indgående	image001_163	09.02.00-K08-48-23	20-12-2023	1622
Indgående	image001_164	09.02.00-K08-48-23	20-12-2023	1623
Udgående	Afgørelse efter MBL § 70 - iværksættelse af afværgeforanstaltninger_	09.02.00-K08-48-23	20-12-2023	1624
Indgående	SV Potentiel miljøskadesag	09.02.00-K08-48-23	20-12-2023	1627
Indgående	Signaturbevis_28	09.02.00-K08-48-23	20-12-2023	1631
Indgående	SV Potentiel miljøskadesag	09.02.00-K08-48-23	20-12-2023	1632
Indgående	image001_156	09.02.00-K08-48-23	20-12-2023	1638
Indgående	Signaturbevis_26	09.02.00-K08-48-23	20-12-2023	1639
Indgående	SV Potentiel miljøskadesag	09.02.00-K08-48-23	20-12-2023	1640
Indgående	Signaturbevis_12	09.02.00-K08-48-23	20-12-2023	1644
Indgående	SV Potentiel miljøskadesag	09.02.00-K08-48-23	19-12-2023	1645
Indgående	Signaturbevis_8	09.02.00-K08-48-23	19-12-2023	1648
Indgående	Forelæggelse af udkast til afgørelse om miljøskade efter MBL § 73f	09.02.00-K08-48-23	19-12-2023	1649
Indgående	Udkast til afgørelse efter miljøbeskyttelseslovens § 73f 1_0	09.02.00-K08-48-23	19-12-2023	1650
Udgående	Forelæggelse af udkast til afgørelse om miljøskade efter MBL § 73f	09.02.00-K08-48-23	19-12-2023	1654
Udgående	Udkast til afgørelse efter miljøbeskyttelseslovens § 73f 1	09.02.00-K08-48-23	19-12-2023	1655
Indgående	Potentiel miljøskadesag	09.02.00-K08-48-23	18-12-2023	1659
Indgående	Miljøskadelovens skadesbegreb_0	09.02.00-K08-48-23	18-12-2023	1661
Indgående	Signaturbevis_10	09.02.00-K08-48-23	18-12-2023	1758

Fra: "Michael Damm"
Til: "Christina Sass Møller" <Christina.Sass.Moller@randers.dk>; "Randi Vuust Skall" <Randi.Vuust.Skall@randers.dk>
Sendt dato: 17-01-2024 16:17
Vedrørende: SV: Membran i bassin ved Danisk Crown Vej

Kære Christina

Da vi

1. Ikke kan opbevare forurenede vand i bassin uden membran jf. grundvand, jordforurening og udsivning
2. Ikke kan modtage de mængde vand på renselægget direkte som der er behov for at bortkøre
3. Ikke har mere kapacitet tilbage i de nuværende regnvandsbassiner
4. Ikke kan risikere at overfladevandet fra nordic waste slippes frit førend renseløsningerne nedstrøms NW er etableret
5. Ikke kan køre forurenede overfladevand i gyllebeholdere der ikke er godkendt hertil.

Er vi nødt til at gå i gang med etableringen af en membran i bassinet ved. Danish Crown

Der er ikke drikkevandsinteresse under bassinet vel ??

Venlig hilsen

Michael Damm

Leder af Miljø, Natur og Landbrug

Randers Kommune
Udvikling, Miljø og Teknik
89151850 - 23611127



Beskyttelse af dine personlige oplysninger er vigtig.

På <https://www.randers.dk/databeskyttelse> kan du læse, hvordan Randers Kommune behandler dine personoplysninger.

Fra: Christina Sass Møller <Christina.Sass.Moller@randers.dk>

Sendt: 17. januar 2024 15:12

Til: Michael Damm <Jorgen.Michael.Damm@randers.dk>

Cc: Magnus Vilstrup Andersen <Magnus.Vilstrup.Andersen@randers.dk>; Randi Vuust Skall <Randi.Vuust.Skall@randers.dk>; Søren Degn-Pedersen <Soren.Degn-Pedersen@randers.dk>

Emne: Membran i bassin ved Danisk Crown Vej

Hej Michael

Lisa har en kontakt, der kan levere membran til regnvandsbassin ved Danish Crown vej. Membranen kan lægges ud i løbet af 4 dage. Samlinger kan ikke svejses sammen, når der er frostvejr. Den må derfor tættes med bentonit. Firmaet vil ikke give garanti for tætheden, når der ikke svejses. Bentonit svulmer forholdsvist hurtigt og bruges også til at lave membraner af.

Pris alene for membranen er 625.000 kr. Dertil udførelse af arbejdet. Vi må nok regne med en pris på mindst 1 mio. kr. for at gøre bassinet klar til at modtage spildevand. Det vil kunne indeholde ca. 20.000 m³. Det er en pris på 50 kr/m³.

Der må også være en udgift til retablering, når bassinet er tømt igen.

Pris i gyllebeholder vil være ca. 10 - 15 kr./m³ pr. måned. Det er svært at sige hvor længe vi skal opbevare spildevand.

Skal vi gå i gang med klargøring af bassinet?

Venlig hilsen

Christina Sass Møller

Ingeniør

Randers Kommune
Miljø, Natur og Landbrug
Laksetorvet - lokale E.1.16
8900 Randers C

89151726 - 51562726

csm@randers.dk

randers.dk



Beskyttelse af dine personlige oplysninger er vigtig.

På <https://www.randers.dk/databeskyttelse> kan du læse, hvordan Randers Kommune behandler dine personoplysninger.

Fra: "Per Mousten Eriksen" <per.eriksen@randers.dk>
Til: "Michael Damm" <Jorgen.Michael.Damm@randers.dk>
Sendt dato: 17-01-2024 13:28
Vedrørende: SV: DMA og synlighed omkring Nordic Waste - HASTER

Alt ligger sagen om den seneste miljøgodkendelse 2023, er registreret i Geoenviron. Det kan være at Mie har registreret noget i 2019 sag. Opdatering af DMA er ikke noget jeg har nået der ikke altid helt nemt. Der ligger oversigter over tilsyn i byrådsager. Per

Fra: Michael Damm <Jorgen.Michael.Damm@randers.dk>
Sendt: 17. januar 2024 13:22
Til: Per Mousten Eriksen <per.eriksen@randers.dk>
Emne: VS: DMA og synlighed omkring Nordic Waste - HASTER

Kære Per

Jeg har behov for at vi i dag kan oplyse om hvad der findes på DMA-en omkring tilsyn og hvorfor vi ikke har tilknyttet tilsynssagerne – samt oplyse hvor pressen i stedet kan få adgang til sagerne.

Venlig hilsen

Michael Damm
Leder af Miljø, Natur og Landbrug

Randers Kommune
Udvikling, Miljø og Teknik
89151850 - 23611127



Beskyttelse af dine personlige oplysninger er vigtig.
På <https://www.randers.dk/databeskyttelse> kan du læse, hvordan Randers Kommune behandler dine personoplysninger.

Fra: Karen Anny Balling Radmer <karen.balling.radmer@randers.dk>

Sendt: 17. januar 2024 10:39

Til: Michael Damm <Jorgen.Michael.Damm@randers.dk>

Emne: Re: DMA

Kære Michael

Jeg har talt med Freddy - han kan heller ikke se Nordic Waste tilsyn i portalen, og forklaringen er at vi - altså sagsbehandler - ikke har lagt dem op. Vil du sørge for at de kommer ud?

Vh Karen

Karen Balling Radmer

Kommunikationschef

Randers kommune

Mail: kbr@randers.dk

Mobil: 51562531

Den 17. jan. 2024 kl. 10.31 skrev Michael Damm <Jorgen.Michael.Damm@randers.dk>:

Kære Karen

Se beskeden nedenfor fra Freddy.

Måske skulle jyllandsposten kontakte Freddy for at hjælp til at få adgang. ?

Hvad tænker du ?

Venlig hilsen

Michael Damm

Leder af Miljø, Natur og Landbrug

Randers Kommune

Udvikling, Miljø og Teknik

89151850 - 23611127



Beskyttelse af dine personlige oplysninger er vigtig.

På <https://www.randers.dk/databeskyttelse> kan du læse, hvordan Randers Kommune behandler

dine personoplysninger.

Fra: Freddy Fisker Sørensen <Freddy.Fisker.Sorensen@randers.dk>

Sendt: 17. januar 2024 10:13

Til: Michael Damm <Jorgen.Michael.Damm@randers.dk>

Emne: DMA

Hej Michael

Umiddelbart kan jeg ikke se problemer med visning af tilsyn i Randers Kommune:

<image001.png>

Venlig hilsen

Freddy Fisker Sørensen
digitaliseringskonsulent

Randers Kommune
Udvikling, Miljø og Teknik, Sekretariat og bæredygtighed
Laksetorvet 1
8900 Randers C

51162773
ffs@randers.dk

www.randers.dk



Beskyttelse af dine personlige oplysninger er vigtig.

På <https://www.randers.dk/databeskyttelse> kan du læse, hvordan Randers Kommune behandler dine personoplysninger.

Fra: "Michael Damm"
Til: "Per Mousten Eriksen" <per.eriksen@randers.dk>
Sendt dato: 17-01-2024 13:22
Vedrørende: VS: DMA og synlighed omkring Nordic Waste - HASTER
Vedhæftninger: image001.png

Kære Per

Jeg har behov for at vi i dag kan oplyse om hvad der findes på DMA-en omkring tilsyn og hvorfor vi ikke har tilknyttet tilsynssagerne – samt oplyse hvor pressen i stedet kan få adgang til sagerne.

Venlig hilsen

Michael Damm
Leder af Miljø, Natur og Landbrug

Randers Kommune
Udvikling, Miljø og Teknik
89151850 - 23611127



Beskyttelse af dine personlige oplysninger er vigtig.
På <https://www.randers.dk/databeskyttelse> kan du læse, hvordan Randers Kommune behandler dine personoplysninger.

Fra: Karen Anny Balling Radmer <karen.balling.radmer@randers.dk>
Sendt: 17. januar 2024 10:39
Til: Michael Damm <Jorgen.Michael.Damm@randers.dk>
Emne: Re: DMA

Kære Michael
Jeg har talt med Freddy - han kan heller ikke se Nordic Waste tilsyn i portalen, og forklaringen er at vi - altså sagsbehandler - ikke har lagt dem op. Vil du sørge for at de kommer ud?

Vh Karen

Karen Balling Radmer
Kommunikationschef
Randers kommune
Mail: kbr@randers.dk
Mobil: 51562531

Den 17. jan. 2024 kl. 10.31 skrev Michael Damm <Jorgen.Michael.Damm@randers.dk>:

Kære Karen

Se beskeden nedenfor fra Freddy.

Måske skulle jyllandsposten kontakte Freddy for at hjælp til at få adgang. ?

Hvad tænker du ?

Venlig hilsen

Michael Damm
Leder af Miljø, Natur og Landbrug

Randers Kommune
Udvikling, Miljø og Teknik
89151850 - 23611127



Beskyttelse af dine personlige oplysninger er vigtig.

På <https://www.randers.dk/databeskyttelse> kan du læse, hvordan Randers Kommune behandler dine personoplysninger.

Fra: Freddy Fisker Sørensen <Freddy.Fisker.Sorensen@randers.dk>

Sendt: 17. januar 2024 10:13

Til: Michael Damm <Jorgen.Michael.Damm@randers.dk>

Emne: DMA

Hej Michael

Umiddelbart kan jeg ikke se problemer med visning af tilsyn i Randers Kommune:

<image001.png>

Venlig hilsen

Freddy Fisker Sørensen
digitaliseringskonsulent

Randers Kommune
Udvikling, Miljø og Teknik, Sekretariat og bæredygtighed
Laksetorvet 1
8900 Randers C

51162773
ffs@randers.dk

www.randers.dk



Beskyttelse af dine personlige oplysninger er vigtig.

På <https://www.randers.dk/databeskyttelse> kan du læse, hvordan Randers Kommune behandler dine personoplysninger.



Du er her: Forside / Søg virksomheder

Søgning

Quicksøgning

Vælg prædefineret eller gemt søgning:

Tilsynspligtige virksomheder

Søgemuligheder

A Fritekstsøgning

Indtast en søgetekst

Beliggenhed

Adresse

Indtast vejnavn og evt. husnr.

Kommune

Randers Kommune

Region

Vælg region

Din søgning gav 893 resultater

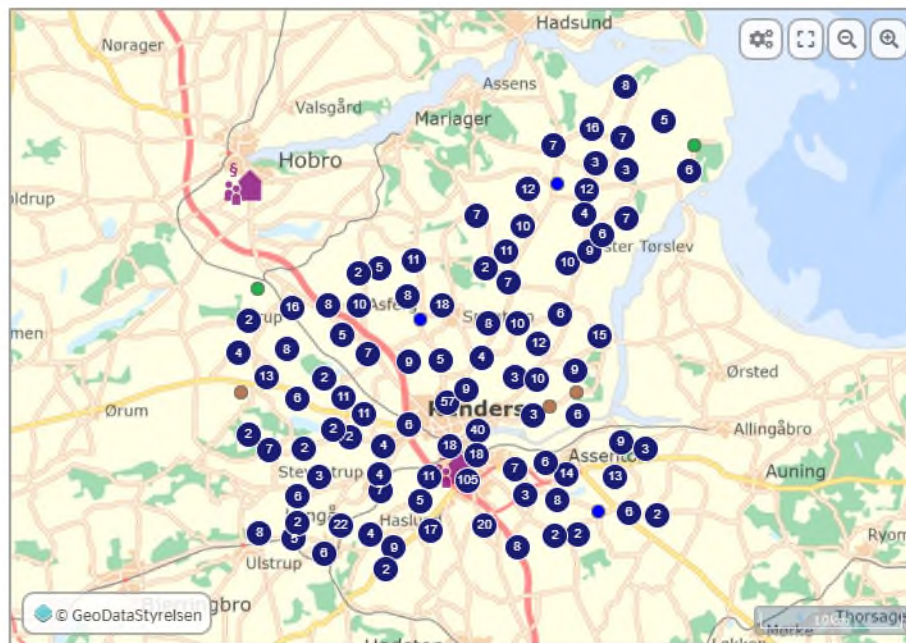
Søg

Nulstil søgning

Print

Se Kort

Se liste



Signaturforklaring

5 Angiver koncentration af virksomheder/husdyrbrug

side 26 af 1758

Fra: "Mette Kristensen" <metkr@mst.dk>
Til: "Inge Qvortrup" <Inge.Qvortrup@randers.dk>
Cc: "Randi Vuust Skall" <Randi.Vuust.Skall@randers.dk>; "jab@codexlaw.dk" <jab@codexlaw.dk>; "Lise Windeløv Graae" <liwgr@mst.dk>; "Linda Eisenhardt" <lieis@mst.dk>; "Lise Lock Harvig" <liloh@mst.dk>; "Elisabeth Bergstrøm Eggensen" <elbee@mst.dk>
Sendt dato: 17-01-2024 11:56
Vedrørende: Sv: (Fra kommunen) Skriftlige spørgsmål til miljøskadesagen ved Nordic Waste (MST Id nr.: 9232274)
Vedhæftninger: Signaturbevis.txt

Kære Inge Qvortrup

I forlængelse af kommunens skriftlige spørgsmål til miljøskadesagen i mail af 28. december 2023, vender Miljøstyrelsen tilbage med vejledning om tilsynsmyndighedens forpligtelse til at gennemføre selvhjælpshandlinger efter miljøbeskyttelseslovens § 70, stk. 1.

Ud fra ordlyden af miljøbeskyttelseslovens § 70, stk. 1, er det Miljøstyrelsens vurdering, at kommunen har en pligt til at iværksætte selvhjælpshandlinger i tilfælde, hvor der er overhængende, alvorlig sundhedsfare, eller hvor øjeblikkelige indgreb er nødvendige for at afværge væsentlig forurening eller forureningens udbredelse.

Hvis forholdene ikke længere er til stede, er der ikke en pligt for myndigheden længere.

Der består også kun en pligt til at iværksætte fareafværgende selvhjælpshandlinger, hvis tilsynsmyndigheden i den konkrete situation har praktiske muligheder for at gennemføre de nødvendige foranstaltninger. Er det ikke tilfældet, må der meddeles et mundtligt påbud eller forbud, som skal efterkommes straks, jf. § 74, stk. 3, og § 78, stk. 1.

Der består ingen handlepligt for tilsynsmyndigheden, hvis den ansvarlige allerede selv har iværksat egnede foranstaltninger.

Det er tilsynsmyndigheden, der selvstændigt må afgøre, hvordan afhjælpningen skal gennemføres og som herunder må afveje afhjælpningsforanstaltningerne i forhold til proportionalitetsprincippet, jf. formuleringen »foretager ... det nødvendige«.

Såfremt kommunen vurderer, at situationen er sådan, at det nødvendige er foretaget, og virksomheden vil kunne afværge forholdene ved hjælp af et påbud om genetablering efter miljøbeskyttelseslovens § 69, stk. 1, nr. 2, vil der være mulighed for dette. Der skal dog være tale om et ulovligt forhold, jf. § 68. Derudover skal kommunen være opmærksom på, at påbuddet skal varsles.

Venlig hilsen

Mette Kristensen

Jurist | Erhverv
metkr@mst.dk

Miljøministeriet

Miljøstyrelsen | Tolderlundsvej 5 | 5000 Odense C | Tlf. +45 72 54 40 00 | mst@mst.dk | www.mst.dk

Sådan håndterer vi dine personoplysninger

Til: Lise Windeløv Graae (liwgr@mst.dk), Linda Eisenhardt (lieis@mst.dk)
Cc: Randi Vuust Skall (Randi.Vuust.Skall@randers.dk), jab@codexlaw.dk (jab@codexlaw.dk)
Fra: Inge Qvortrup (Inge.Qvortrup@randers.dk)
Titel: (Fra kommunen) Skriftlige spørgsmål til miljøskadesagen ved Nordic Waste
E-mailtitel: Skriftlige spørgsmål til miljøskadesagen ved Nordic Waste
Sendt: 28-12-2023 13:30

Kære Lise

Tak for et godt møde i dag. Som aftalt kommer her vores spørgsmål, hvor vi har behov for juridisk vejledning.

Som vi nævnte på mødet, er vi aktuelt fortsat i en MBL § 70, stk. 1-situation, men hvis regnen ikke ændrer på det, nærmer vi os det punkt, hvor vi, hvis sagen ikke var overgået til behandling efter miljøskadeloven, ville meddele virksomheden et påbud i medfør af miljøbeskyttelseslovens § 69, stk. 1, nr. 2, som indholdsmæssigt ville indebære, at virksomheden skulle overtage afværgeindsatsen, fordi akutfasen er ved at nærme sig sin afslutning.

Miljøskadeloven har imidlertid forrang for miljøbeskyttelsesloven, og der skal derfor i realiteten helst ligge et påbud efter miljøskadeloven på det tidspunkt, hvor akutfasen ophører, og hvor Randers Kommune ikke længere har hjemmel – eller pligt – til at udføre selvhjælpshandlinger uden påbud for virksomhedens regning. Et påbud under miljøskadeloven bør således tage afsæt i, hvordan de af kommunen etablerede foranstaltninger skal overtages og fortsættes af virksomheden.

Miljøbeskyttelsesloven hviler på forureneren betaler-princippet, og det klare udgangspunkt i medfør af lovens § 69 er, at kommunen som tilsynsmyndighed skal meddele påbud til den ansvarlige om at bringe det ulovlige forhold til ophør, herunder at der skal ske genopretning af den hidtidige tilstand, jf. miljøbeskyttelseslovens § 69, stk. 1, nr. 2. Tilsynsmyndighedens forpligtelse til at gennemføre selvhjælpshandlinger efter lovens § 70, stk. 1, er subsidiær, og den gør sig alene gældende, hvor det ikke er muligt at meddele påbud til den ansvarlige, og det er alene nødvendige foranstaltninger til afværge af akut alvorlig fare for sundheden samt væsentlig forurening, som er omfattet af tilsynsmyndighedens pligt efter bestemmelsen.

Som nævnt på mødet, har vi overvejelser om rækkevidden af tilsynsmyndighedens forpligtelse. Det er vores opfattelse, at det vil være muligt at påbyde virksomheden at opretholde de etablerede afværgeforanstaltninger, når de har vist sig holdbare i forhold til den nuværende situation – dvs. at akutfasen derved er ophørt, og det er muligt at lave et påbud til virksomheden. Vi er interesserede i at få Miljøstyrelsens vurdering af, hvor langt kommunens forpligtelse til at foretage

selvhjælpshandlinger efter lovens § 70, stk. 1, rækker i en situation som den foreliggende, hvor det nærmer sig kontrol med situationen (afslutning af akutfasen), men hvor kommunen dog ikke bare kan slippe situationen uden, at virksomheden har taget over, da det hurtigt vil føre til, at der opstår en akut situation på ny. I princippet rækker forpligtelsen efter vores opfattelse ikke længere end til, når det er muligt at meddele den ansvarlige et påbud – er Miljøstyrelsen enig i denne opfattelse?

Som nævnt på mødet, afhænger det af indholdet af Miljøstyrelsens påbud, om der er forhold omfattet af miljøbeskyttelsesloven, som kommunen sideløbende skal håndtere efter miljøbeskyttelseslovens § 69, stk. 1, nr. 2. Miljøskadelovens § 25 rummer i lighed med jordforureningslovens § 44 (og miljøbeskyttelseslovens § 83 a) mulighed for at meddele tålepåbud, hvor adressaten for et påbud ikke har rådighed over den ejendom, hvorpå det er relevant for adressaten at gennemføre foranstaltninger. En tilsvarende hjemmel findes ikke i miljøbeskyttelsesloven i forhold til foranstaltninger, som ikke er målrettet jordforurening. Miljø- og Fødevarerklagenævnet har flere gange konkluderet, at der som udgangspunkt ikke er hjemmel til at påbyde en adressat at udføre foranstaltninger på fremmed ejendom, medmindre dette udtrykkeligt fremgår af bestemmelser i den pågældende lov. Se eksempelvis nævnets afgørelse af 31. maj 2022 (sag 21/10737) og af 8. marts 2022 (sag 20/00018). I sidstnævnte anfører nævnet, at "Det følger af forvaltningsretlige grundsætninger, at påbud vedrørende gennemførelse af foranstaltninger på en fast ejendom kun kan udstedes til ejeren eller brugeren af ejendommen, idet en adressat for et påbud skal have retlig rådeevne over påbuddets genstand for at sikre, at det er muligt at efterkomme påbuddet.". Det er vores opfattelse, at forudgående accept fra de relevante lodsejere må/skal være tilstrækkeligt til, at der er fornødne retlige rådeevne for adressaten til, at kommunen kan meddele påbud om at udføre foranstaltninger på ejendommen. Er Miljøstyrelsen enig i denne opfattelse?

Som vi drøftede på mødet, har vi tillige overvejelser om, hvor langt hensynene bag miljøbeskyttelsesloven kan strækkes. I et worst-case-scenario vil Ølst kunne blive dækket af jord – ganske vist uforurenet og lettere forurenet, men der er tale om jord, som er affald, fra en godkendelsespligtig virksomhed. Der kan med rimelighed argumenteres for, at jorden udgør en alvorlig fare for menneskers sundhed for beboerne i Ølst, og at jordskredet i forhold til at dække Ølst er omfattet af miljøbeskyttelsesloven. I forhold til lovens § 70, stk. 1, er kommunen dog kun forpligtet til at gøre det nødvendige for at sikre mod akut alvorlig fare for sundheden, og dette indebærer efter vores vurdering, at kommunen i medfør af lovens § 70, stk. 1, dybest set alene er forpligtet til – og dermed også kun har hjemmel til – at sikre, at beboerne har mulighed for at tage ophold et andet sted, hvis jordskredet måtte komme så vidt, at det udgør en trussel mod beboernes boliger. Vi forstod på mødet, at jeres umiddelbare vurdering var, at miljøbeskyttelsesloven ikke omfatter materielle værdier – dvs. selve boligerne mv., og vi skal derfor for god ordens skyld bede jer bekræfte dette.

I forhold til jeres påbud efter miljøskadeloven skal vi for god ordens skyld allerede nu, herunder i lyset af ovenstående, opfordre til, at I bestemmer, at klage ikke skal have opsættende virkning, og at det overvejes, om høringsperioden for virksomheden i en situation som den foreliggende kan gøres endnu kortere end 7 dage.

Venlig hilsen

Inge Qvortrup

Konst. Sektionsleder, Jura og Fast ejendom

Randers Kommune
Stab og Bæredygtighed
Laksetorvet
8900 Randers C

8915 1732 - 6167 7634
ig@randers.dk

www.randers.dk



Beskyttelse af dine personlige oplysninger er vigtig.

På <https://www.randers.dk/databeskyttelse> kan du læse, hvordan Randers Kommune behandler dine personoplysninger.

Certifikat fundet : Ja
Certifikatindehaver:
C=DK, OID.2.5.4.97=NTRDK-25798376, O=Miljøstyrelsen, SERIALNUMBER=UI:DK-
O:G:f2718a9b-e9fb-4725-85f7-1e6d203570cf, CN=Hovedpostkassen
Certifikatudsteder:
C=DK, O=Den Danske Stat, CN=Den Danske Stat OCES udstedende-CA 1
Dato for modtagelse : Wed Jan 17 11:56:49 CET 2024
Dato for signaturkontrol : Wed Jan 17 11:56:51 CET 2024

Resultat af signaturkontrol : OK
Var meddelelsen uændret? : Ja
Var meddelelsen krypteret? : Ja, S/MIME/3072bit
Var certifikatet gyldigt? : Ja
Var certifikatet revokeret? : Nej
Var certifikatet betroet? : Ja

Fra: "Annemarie Dalsgaard Karlsen" <Annemarie.Dalsgaard.Karlsen@randers.dk>
Til: "morten.bondgaard@ru.rm.dk" <morten.bondgaard@ru.rm.dk>
Sendt dato: 17-01-2024 11:23
Vedrørende: Orientering til Region Midtjylland om forureningssituationen ved Nordic Waste
Vedhæftninger: Orientering til Region Midtjylland om forureningssituation ved Nordic Waste.pdf

Kære Morten

Hermed en orientering om forureningssituationen ved Nordic Waste, som vi ser den dags dato.

Randers Kommune vil gerne have en tilbagemelding på hvordan I ser sagen håndteret af kommunen, da I jo både er myndighed i råstof- og jordforureningssager.

Venlig hilsen

Annemarie Dalsgaard Karlsen
Geolog

Randers Kommune
Miljø Natur og Landbrug
Laksetorvet 1
8900 Randers C

89151841 - 29281241
Annemarie.Dalsgaard.Karlsen@randers.dk

Randers Kommune



Region Midtjylland
Jordforureningskontoret
v/ Morten Bondgaard
e-mail: morten.bondgaard@ru.rm.dk

Randers Kommune
Miljø Natur og Landbrug
Odinsgade 7
8900 Randers C

Telefon 8915 1515
Direkte 8915 1841

amdk@randers.dk
www.randers.dk

Dato: 17-01-2024 /Journalnummer 09.02.00-K08-48-23

Orientering til Region Midtjylland om forureningsituation ved Nordic Waste

Konstateret forurening på matr.nr. 2h Ølst By, Ølst

Den 20. december 2023 observerede Randers Kommunes miljøtilsyn, ved Lars Bjørn Hansen, Akut Miljø Service, en mindre olieforurening på den sydlige del af Nordic Wastes arealer, i forbindelse med etablering af ny redningsvej. Området er vist med rød cirkelmarkering på nedenstående luftfoto.



Der blev udtaget 2 jordprøver, P1 og P2, som blandeprøver á fem nedstik i selve vejarealet. Analyseresultater fremgår herunder.

	Prøvenummer	862-2023-06700701	862-2023-06700702
	Prøve mærke	P1	P2
	Kunde Ref.:	EUAA59-23067007	EUAA59-23067007

Komponent	Enhed	Resultat	Resultat
Tørstof	%	86	84
Bly (Pb)	mg/kg ts.	18	12
Cadmium (Cd)	mg/kg ts.	0,17	0,13
Chrom (Cr)	mg/kg ts.	7,6	8,3
Kobber (Cu)	mg/kg ts.	12	13
Nikkel (Ni)	mg/kg ts.	7	11
Zink (Zn)	mg/kg ts.	40	53
C6H6-C10	mg/kg ts.	12	8,9
C10-C15	mg/kg ts.	210	320
C15-C20	mg/kg ts.	340	550
C20-C35	mg/kg ts.	280	400
Sum (C10-C20)	mg/kg ts.	550	870
Sum (C6H6-C35)	mg/kg ts.	840	1300
Fluoranthen	mg/kg ts.	0,28	0,34
Benzo(b+j+k)fluoranthen	mg/kg ts.	0,31	0,36
Benzo(a)pyren	mg/kg ts.	0,17	0,18
Indeno(1,2,3-cd)pyren	mg/kg ts.	0,11	0,11
Dibenz(a,h)anthracen	mg/kg ts.	0,033	0,036
Sum af 7 PAH'er	mg/kg ts.	0,9	1

Denne forurening ligger udenfor skredzonen og det er pt ikke muligt at få adgang til den.

Konstateret forurenede jord fra sydligt jordskred er kørt tilbage i jordtip

Jord fra sydsiden er hidtil blevet kørt op i jordtippen igen. Altså det område hvor Nordic Waste har lov til, jf. §52-dispensation og virksomhedens miljøgodkendelse, at lægge ren og lettere forurenede jord.

Analyser, modtaget d. 9. januar 2024, viste markant høje indhold af olieprodukter, op til 6.600mg totalolie.

Jord var allerede kørt tilbage i tippen på dette tidspunkt. Forvaltningen valgte d. 10. januar at stoppe med at køre jord op i jordtippen. Forvaltningen fik udtaget nye jordprøver fra sydsiden d. 9. januar 2023 og fik resultater fra disse d. 11. januar.

Resultater viste fortsat høje indhold af olieprodukter og da det samtidigt var blevet muligt nu at køre jorden væk fra sydsiden, blev det besluttet at køre jord fra sydsiden til kartering på den midlertidige karteringsplads i Tirstrup.

Dags dato køres jorden fra sydskrænten fortsat til Tirstrup til kartering.

Analyseresultater fra den 9. og 11. januar 2024 fremgår af bilag 1.

Med venlig hilsen

A handwritten signature in black ink, appearing to read 'AD Karlsen', is centered on the page. The signature is written in a cursive style with a horizontal line at the end.

Annemarie Dalsgaard Karlsen

BILAG 1

eurofins VBM Laboratoriet		Udenfor Kat.	Udenfor Kat.	Udenfor Kat.	Kategori 2	Udenfor Kat.	Kategori 1	Udenfor Kat.	Kategori 2	Udenfor Kat.			
Udskriv	Gem xlsx	862-2024-00074201	862-2024-00074202	862-2024-00074203	862-2024-00074204	862-2024-00074205	862-2024-00074206	862-2024-00074207	862-2024-00074208	862-2024-00074209			
BEK nr.1452 + 554+tilføj		Trafiklys4		prøve		Sydskraent - 18, Bl. prøve	Sydskraent - 18, Bl. prøve	Sydskraent - 20, Bl. prøve	Sydskraent - 21, Bl. prøve	Sydskraent - 22, Bl. prøve	Sydskraent - 23, Bl. prøve	Sydskraent - 24, Bl. prøve	Sydskraent - 25, Bl. prøve
Parameter ▼													
Tørstof		79	55	61	73	69	71	62	79	60			
Bly (Pb)		10	5,2	8,0	14	17	18	14	12	5,1			
Cadmium (Cd)		0,17	0,35	0,39	0,76	0,53	0,21	0,99	0,28	0,27			
Chrom (Cr)		20	63	51	29	23	38	46	13	64			
Kobber (Cu)		35	66	64	42	39	16	56	15	66			
Nikkel (Ni)		31	110	90	25	21	25	97	17	120			
Zink (Zn)		59	110	91	77	110	54	95	46	98			
C6H6-C10		4,8	5,2	18	< 2	6,1	5,6	< 2	4,9	5,3			
C10-C15		86	34	13	< 5	71	7,9	7,6	19	< 5			
C15-C20		130	80	19	< 5	160	8,7	13	11	< 5			
C20-C35		160	3500	230	15	6400	54	670	120	41			
Sum (C10-C20)		220	110	32	#	230	17	21	30	#			
Sum (C6H6-C35)		380	3600	280	15	6600	76	690	150	46			
Fluoranthen		0,40	< 0,01	< 0,01	0,47	i,m.	0,057	0,011	1,0	0,045			
Benzo(b+j+k)fluoranthen		0,45	< 0,01	< 0,01	0,33	i,m.	0,076	0,012	1,2	0,046			
Benzo(a)pyren		0,24	< 0,01	< 0,01	0,20	i,m.	0,047	< 0,01	0,73	0,03			
Indeno(1,2,3-cd)pyren		0,15	< 0,01	< 0,01	0,12	i,m.	0,032	< 0,01	0,40	0,018			
Dibenz(a,h)anthracen		0,031	< 0,01	< 0,01	0,029	i,m.	< 0,01	< 0,01	0,088	< 0,01			
Sum af 7 PAH'er		1,3	#	#	1,2	i,m.	0,21	0,023	3,5	0,14			
Arsen (As)					7,3			3,5					

Prøver udtaget 8. januar 2024 og modtaget 9. januar 2024.

eurofins VBM Laboratoriet		Udenfor Kat.	Kategori 1	Udenfor Kat.	Udenfor Kat.	Kategori 2	
Udskriv	Gem xlsx	862-2024-00102301	862-2024-00102302	862-2024-00102303	862-2024-00102304	862-2024-00102305	
BEK nr.1452 + 554+tilføj		Trafiklys4		27	28	29	30
Parameter ▼		Bl. Prøve m	Bl. Prøve m	Bl. Prøve m	Bl. Prøve m	Bl. Prøve m	
Tørstof		59	79	68	66	88	
Bly (Pb)		5,4	12	11	6,6	20	
Cadmium (Cd)		0,39	0,16	0,48	0,26	0,18	
Chrom (Cr)		60	11	29	34	17	
Kobber (Cu)		59	10	35	40	29	
Nikkel (Ni)		97	6,7	40	42	10	
Zink (Zn)		140	31	68	57	76	
C6H6-C10		7,3	< 2	5,9	10	2,2	
C10-C15		11	< 5	14	< 5	< 5	
C15-C20		30	< 5	37	< 5	16	
C20-C35		2800	9,1	3000	23	110	
Sum (C10-C20)		40	#	50	#	16	
Sum (C6H6-C35)		2800	9,1	3000	33	130	
Fluoranthen		0,02	0,12	0,22	0,13	0,35	
Benzo(b+j+k)fluoranthen		0,015	0,11	0,26	0,13	0,42	
Benzo(a)pyren		< 0,01	0,063	0,16	0,08	0,26	
Indeno(1,2,3-cd)pyren		< 0,01	0,034	0,085	0,045	0,14	
Dibenz(a,h)anthracen		< 0,01	< 0,01	0,021	0,011	0,035	
Sum af 7 PAH'er		0,035	0,33	0,75	0,39	1,2	
Arsen (As)					6,5		

Prøver udtaget den. 9. januar 2024 og modtaget 11. januar 2024.

Randers Kommune



Region Midtjylland
Jordforureningskontoret
v/ Morten Bondgaard
e-mail: morten.bondgaard@ru.rm.dk

Randers Kommune
Miljø Natur og Landbrug
Odinsgade 7
8900 Randers C

Telefon 8915 1515
Direkte 8915 1841

amdk@randers.dk
www.randers.dk

Dato: 17-01-2024 /Journalnummer 09.02.00-K08-48-23

Orientering til Region Midtjylland om forureningsituation ved Nordic Waste

Konstateret forurening på matr.nr. 2h Ølst By, Ølst

Den 20. december 2023 observerede Randers Kommunes miljøtilsyn, ved Lars Bjørn Hansen, Akut Miljø Service, en mindre olieforurening på den sydlige del af Nordic Wastes arealer, i forbindelse med etablering af ny redningsvej. Området er vist med rød cirkelmarkering på nedenstående luftfoto.



Der blev udtaget 2 jordprøver, P1 og P2, som blandeprøver á fem nedstik i selve vejarealet. Analyseresultater fremgår herunder.

	Prøvenummer	862-2023-06700701	862-2023-06700702
	Prøve mærke	P1	P2
	Kunde Ref.:	EUA59-23067007	EUA59-23067007
Komponent	Enhed	Resultat	Resultat
Tørstof	%	86	84
Bly (Pb)	mg/kg ts.	18	12
Cadmium (Cd)	mg/kg ts.	0,17	0,13
Chrom (Cr)	mg/kg ts.	7,6	8,3
Kobber (Cu)	mg/kg ts.	12	13
Nikkel (Ni)	mg/kg ts.	7	11
Zink (Zn)	mg/kg ts.	40	53
C6H6-C10	mg/kg ts.	12	8,9
C10-C15	mg/kg ts.	210	320
C15-C20	mg/kg ts.	340	550
C20-C35	mg/kg ts.	280	400
Sum (C10-C20)	mg/kg ts.	550	870
Sum (C6H6-C35)	mg/kg ts.	840	1300
Fluoranthen	mg/kg ts.	0,28	0,34
Benzo(b+j+k)fluoranthen	mg/kg ts.	0,31	0,36
Benzo(a)pyren	mg/kg ts.	0,17	0,18
Indeno(1,2,3-cd)pyren	mg/kg ts.	0,11	0,11
Dibenz(a,h)anthracen	mg/kg ts.	0,033	0,036
Sum af 7 PAH'er	mg/kg ts.	0,9	1

Denne forurening ligger udenfor skredzonen og det er pt ikke muligt at få adgang til den.

Konstateret forurenede jord fra sydligt jordskred er kørt tilbage i jordtip

Jord fra sydsiden er hidtil blevet kørt op i jordtippen igen. Altså det område hvor Nordic Waste har lov til, jf. §52-dispensation og virksomhedens miljøgodkendelse, at lægge ren og lettere forurenede jord.

Analyser, modtaget d. 9. januar 2024, viste markant høje indhold af olieprodukter, op til 6.600mg totalolie.

Jord var allerede kørt tilbage i tippen på dette tidspunkt. Forvaltningen valgte d. 10. januar at stoppe med at køre jord op i jordtippen. Forvaltningen fik udtaget nye jordprøver fra sydsiden d. 9. januar 2023 og fik resultater fra disse d. 11. januar.

Resultater viste fortsat høje indhold af olieprodukter og da det samtidigt var blevet muligt nu at køre jorden væk fra sydsiden, blev det besluttet at køre jord fra sydsiden til kartering på den midlertidige karteringsplads i Tirstrup.

Dags dato køres jorden fra sydskrænten fortsat til Tirstrup til kartering.

Analyseresultater fra den 9. og 11. januar 2024 fremgår af bilag 1.

Med venlig hilsen

A handwritten signature in black ink, appearing to read 'AD Karlsen', is centered on the page. The signature is written in a cursive style with a horizontal line at the end.

Annemarie Dalsgaard Karlsen

BILAG 1

eurofins VBM Laboratoriet		Udenfor Kat.	Udenfor Kat.	Udenfor Kat.	Kategori 2	Udenfor Kat.	Kategori 1	Udenfor Kat.	Kategori 2	Udenfor Kat.			
Udskriv	Gem xlsx	862-2024-00074201	862-2024-00074202	862-2024-00074203	862-2024-00074204	862-2024-00074205	862-2024-00074206	862-2024-00074207	862-2024-00074208	862-2024-00074209			
BEK nr.1452 + 554+tilføj		Trafiklys4		prøve		Sydskraent - 18, Bl. prøve	Sydskraent - 18, Bl. prøve	Sydskraent - 20, Bl. prøve	Sydskraent - 21, Bl. prøve	Sydskraent - 22, Bl. prøve	Sydskraent - 23, Bl. prøve	Sydskraent - 24, Bl. prøve	Sydskraent - 25, Bl. prøve
Parameter ▼													
Tørstof		79	55	61	73	69	71	62	79	60			
Bly (Pb)		10	5,2	8,0	14	17	18	14	12	5,1			
Cadmium (Cd)		0,17	0,35	0,39	0,76	0,53	0,21	0,99	0,28	0,27			
Chrom (Cr)		20	63	51	29	23	38	46	13	64			
Kobber (Cu)		35	66	64	42	39	16	56	15	66			
Nikkel (Ni)		31	110	90	25	21	25	97	17	120			
Zink (Zn)		59	110	91	77	110	54	95	46	98			
C6H6-C10		4,8	5,2	18	< 2	6,1	5,6	< 2	4,9	5,3			
C10-C15		86	34	13	< 5	71	7,9	7,6	19	< 5			
C15-C20		130	80	19	< 5	160	8,7	13	11	< 5			
C20-C35		160	3500	230	15	6400	54	670	120	41			
Sum (C10-C20)		220	110	32	#	230	17	21	30	#			
Sum (C6H6-C35)		380	3600	280	15	6600	76	690	150	46			
Fluoranthen		0,40	< 0,01	< 0,01	0,47	i,m.	0,057	0,011	1,0	0,045			
Benzo(b+j+k)fluoranthen		0,45	< 0,01	< 0,01	0,33	i,m.	0,076	0,012	1,2	0,046			
Benzo(a)pyren		0,24	< 0,01	< 0,01	0,20	i,m.	0,047	< 0,01	0,73	0,03			
Indeno(1,2,3-cd)pyren		0,15	< 0,01	< 0,01	0,12	i,m.	0,032	< 0,01	0,40	0,018			
Dibenz(a,h)anthracen		0,031	< 0,01	< 0,01	0,029	i,m.	< 0,01	< 0,01	0,088	< 0,01			
Sum af 7 PAH'er		1,3	#	#	1,2	i,m.	0,21	0,023	3,5	0,14			
Arsen (As)					7,3			3,5					

Prøver udtaget 8. januar 2024 og modtaget 9. januar 2024.

eurofins VBM Laboratoriet		Udenfor Kat.	Kategori 1	Udenfor Kat.	Udenfor Kat.	Kategori 2	
Udskriv	Gem xlsx	862-2024-00102301	862-2024-00102302	862-2024-00102303	862-2024-00102304	862-2024-00102305	
BEK nr.1452 + 554+tilføj		Trafiklys4		27	28	29	30
Parameter ▼		Bl. Prøve m	Bl. Prøve m	Bl. Prøve m	Bl. Prøve m	Bl. Prøve m	
Tørstof		59	79	68	66	88	
Bly (Pb)		5,4	12	11	6,6	20	
Cadmium (Cd)		0,39	0,16	0,48	0,26	0,18	
Chrom (Cr)		60	11	29	34	17	
Kobber (Cu)		59	10	35	40	29	
Nikkel (Ni)		97	6,7	40	42	10	
Zink (Zn)		140	31	68	57	76	
C6H6-C10		7,3	< 2	5,9	10	2,2	
C10-C15		11	< 5	14	< 5	< 5	
C15-C20		30	< 5	37	< 5	16	
C20-C35		2800	9,1	3000	23	110	
Sum (C10-C20)		40	#	50	#	16	
Sum (C6H6-C35)		2800	9,1	3000	33	130	
Fluoranthen		0,02	0,12	0,22	0,13	0,35	
Benzo(b+j+k)fluoranthen		0,015	0,11	0,26	0,13	0,42	
Benzo(a)pyren		< 0,01	0,063	0,16	0,08	0,26	
Indeno(1,2,3-cd)pyren		< 0,01	0,034	0,085	0,045	0,14	
Dibenz(a,h)anthracen		< 0,01	< 0,01	0,021	0,011	0,035	
Sum af 7 PAH'er		0,035	0,33	0,75	0,39	1,2	
Arsen (As)					6,5		

Prøver udtaget den. 9. januar 2024 og modtaget 11. januar 2024.

Fra: "Jens Lyngborg Heslop" <Jens.Lyngborg.Heslop@randers.dk>
Til: "Inge Qvortrup" <Inge.Qvortrup@randers.dk>; "Randi Vuust Skall" <Randi.Vuust.Skall@randers.dk>; "Jesper Kaas Schmidt" <Jesper.Kaas.Schmidt@randers.dk>
Sendt dato: 16-01-2024 15:51
Vedrørende: VS: Brev vedr. betaling af Randers Kommunes udgifter - Nordic Waste [GF-IMANAGE.FID2643168]
Vedhæftninger: Brev til Randers Kommune vedrørende opkrævning(23911412.1).pdf

Venlig hilsen

Jens Lyngborg Heslop
Direktør

Randers Kommune
Udvikling, Miljø og Teknik
29136959



Beskyttelse af dine personlige oplysninger er vigtig.
På <https://www.randers.dk/databeskyttelse> kan du læse, hvordan Randers Kommune behandler dine personoplysninger.

Fra: Lotte Eskesen LE <le@gorrissenfederspiel.com>
Sendt: 16. januar 2024 14:05
Til: Jens Lyngborg Heslop <Jens.Lyngborg.Heslop@randers.dk>
Cc: junker@cjconsult.dk; sgh@sdkgroup.com; cni@nordicwaste.dk; Jacob Brandt <jab@codexlaw.dk>
Emne: SV: Brev vedr. betaling af Randers Kommunes udgifter - Nordic Waste [GF-IMANAGE.FID2643168]

Kære Jens,

I fortsættelse af nedenstående e-mail se venligst vedhæftede skrivelse.

Med venlig hilsen

Lotte Eskesen
Partner, LL.M



Gorrissen Federspiel
Prismet, Silkeborgvej 2
8000 Aarhus C, Denmark

M +45 24 28 69 11
D +45 86 20 74 09

gorrissenfederspiel.com

Gorrissen Federspiel

Advokatpartnerselskab | VAT/CVR 38 05 24 97

This is an e-mail from the law firm Gorrissen Federspiel. This e-mail and any attachments are confidential and may contain legally privileged information solely for the use of the intended recipient.

If you have received this e-mail by error, please notify the sender immediately and delete this message and any attachment from your system without producing, distributing or retaining copies hereof.

Gorrissen Federspiel will as part of your communication and interaction with us collect and process personal data about you.

You can read more about Gorrissen Federspiel's collection and processing of your personal data and your rights as a data subject in our [privacy notice](#).

Fra: Jens Lyngborg Heslop <Jens.Lyngborg.Heslop@randers.dk>

Sendt: 12. januar 2024 12:03

Til: cni@nordicwaste.dk; Lotte Eskesen LE <le@gorrissenfederspiel.com>

Cc: junker@cjconsult.dk; sgh@sdkgroup.com

Emne: Brev vedr. betaling af Randers Kommunes udgifter - Nordic Waste

Vedlagt fremsendes brev ang. betaling af Randers Kommunes udgifter samt foreløbig opgørelse.

Jeg gør opmærksom på, at materialet bliver udleveret til pressen fordi der er bedt om aktindsigt, og det ikke kan undtages.

Jeg forventer, at vi offentliggør det på mandag på kommunens hjemmeside.

Venlig hilsen

Jens Lyngborg Heslop
Direktør

Randers Kommune
Udvikling, Miljø og Teknik
Laksetorvet 1
8900 Randers C

29136959

Heslop@randers.dk

RANDERS

Hvor å bli'r til hav, hvor det ferske bli'r salt

Beskyttelse af dine personlige oplysninger er vigtig.

På <https://www.randers.dk/databeskyttelse> kan du læse, hvordan Randers Kommune behandler dine personoplysninger.



Randers Kommune
UMT Sekretariat
Odinsgade 7
8900 Randers C

Sendt per mail til Heslop@randers.dk og advokat Jacob Brandt jab@codexlaw.dk

Dato:
16. januar 2024

Oplysninger:
J.nr. 019425

Dok. nr.:

Jeres j.nr. 09.02.00-K08-48-23, brev af 11. januar 2024 angående betaling af Randers Kommunes udgifter til selvhjælpshandling i forbindelse med jordskred

På vegne af vores klient Nordic Waste A/S retter vi hermed henvendelse i anledning af jeres brev af 11. januar 2024.

Indledningsvist bemærkes, at den fremsendte opgørelse i excel-fil efter vores opfattelse ikke kan tjene som grundlag for en opkrævning, da der mangler dokumentation for de afholdte omkostninger i form af regningsbilag mv. Dette er således ikke muligt at foretage en efterprøvelse af opgørelsen.

Som bekendt har vores klient anmeldt lerskredet til sit forsikringsselskab, og vi afventer på nuværende tidspunkt, at forsikringsselskabet afslutter sin skadessagsbehandling. Det er vores forståelse, at forsikringsselskabet fortsat afventer på dokumentation fra blandt andet Randers Kommune på baggrund af deres aktindsigtsbegæringer fra 2. og 4. januar 2024, hvilken dokumentation forsikringsselskabet har brug for i sin skadessagsbehandling. Det er tidligere kommunikeret til Randers Kommune, at forsikringsselskabet skal have tid til at sætte sig ind i sagen og gennemgå relevant materiale. Dette materiale foreligger endnu ikke.

Som bekendt har selskabet ikke en egenkapital, der kan dække udgifterne i en størrelsesorden på DKK 42 mio. Derudover mangler på nuværende tidspunkt overblik over de samlede omkostninger forbundet med hændelsen, således at selskabet kan skaffe sig et overblik over den fulde økonomi i dette. I tilknytning hertil bemærkes, at Miljøstyrelsen har varslet påkrav og krav om sikkerhedsstillelse, men at der p.t. heller ikke foreligger noget konkret herom.

Med henvisning til ovenstående kan Nordic Waste A/S ikke imødekomme anmodningen om betaling på nuværende tidspunkt og på det foreliggende dokumentationsgrundlag.

Der er 3 hovedkreditorer, der tegner sig for lidt under 90 % af omkostningerne, og en stillingtagen til et krav, vil udover en endelig afklaring af de forsikringsmæssige forhold som minimum kræve en gennemgang af fakturaerne fra disse entreprenører.



Side:
2 af 2

For god ordens skyld bemærkes, at ovennævnte bemærkninger er uden præjudice for, om Nordic Waste A/S kan anses som erstatningsansvarlig i forhold til Randers Kommunes udgifter i forbindelse med lerskredet.

Med venlig hilsen
Gorrissen Federspiel

Lotte Eskesen



Gorrissen Federspiel

side 47 af 1758

Fra: "Gitte Urhøj" <giur@cowi.com>
Til: "Esben Husted Kjær" <Esben.Husted.Kjaer@randers.dk>; "Michael Damm" <Jorgen.Michael.Damm@randers.dk>; "'cchr@favrskov.dk'" <'cchr@favrskov.dk'>; "'jah@favrskov.dk'" <'jah@favrskov.dk'>
Cc: "Hans-Martin Olsen" <HNON@cowi.com>; "Line Winther" <liwr@cowi.com>
Sendt dato: 16-01-2024 15:20
Vedrørende: Tak for mødet
Vedhæftninger: Leveret efter møde_Præsentation af vandløbsprojekt 160124.pptx

Hej alle.

Tak for mødet et godt møde.

Jeg fremsender hermed powerpoint-præsentationen.

HUSK:

- Kun til internt brug.
- Beregninger er foreløbige, og der kommer rettelser til afvandingskortene.

Med venlig hilsen / Best regards

Gitte Urhøj

Senior Specialist, cand. scient.
Nature and Areas

COWI

COWI A/S
Company Reg. no.: 4462 3528
Jens Chr. Skous Vej 9C
8000 Aarhus
Denmark

Phone: +45 41 76 65 94
Email: giur@cowi.com
Website: www.cowi.dk - www.cowi.com

This email including attachments, if any, may contain confidential information and is intended solely for the recipient(s) stated above. If you are not the intended recipient please contact the sender by a reply email and delete this email without producing, distributing or retaining copies hereof.

COWI handles personal data as stated in our [Privacy Notice](#).


Muligheder for omlægning af Alling Å

Foreløbige betragtninger og beregninger.

Gitte Urhøj og Line Winther
Natur og Miljøvurdering Vest

Baggrund

- Jordskred i gang – truer Alling Å, både fysisk og kemisk
- Der er behov for at sikre Alling Å
- Det er valgt at undersøge mulighed for at omlægge øvre del af Alling Å til Vissing Bæk. (Vi kaldte den løsning 2, - nu ny løsning 3)



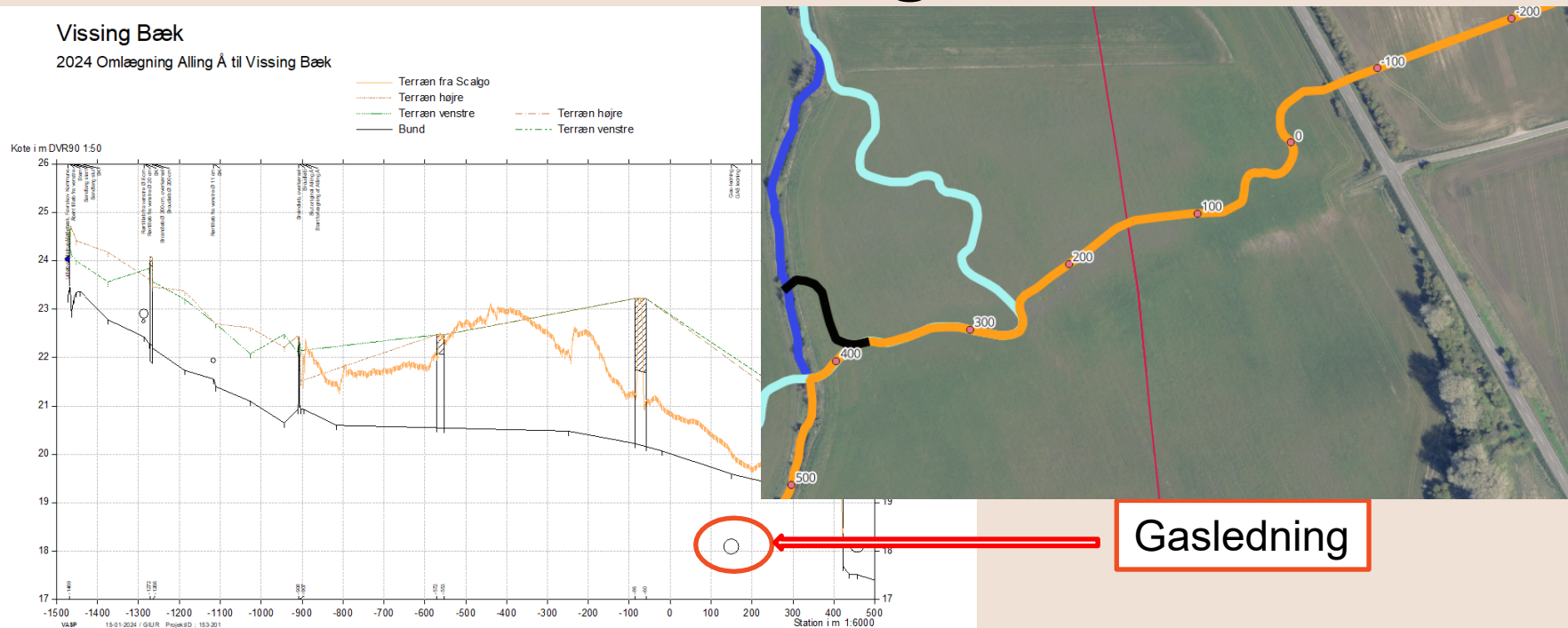
Præsentation af Løsning 3



Signaturforklaring

- Midlertidigt stryg i nedre ende af omlægning
- Stationering
- Samlet nyt forløb_Løsning 3
- Projekt genslyngning Vissing Bæk
- Alling Aa
- Vissing Bæk

Præsentation af Løsning 3



Præsentation af Løsning 3

- Omlægning af øvre del af Alling Å til Vissing Bæk, ca. 1,3 km
- Ekstra opland til Vissing Bæk ca. 18.7 km²
- Opland ved tilslutning i Vissing Bæk ca. 8,7 km²
- Det nye vandløbsrace er overvejende anlagt i skel på øvre del og langs strømningsvej og trace fra vådområdeprojekt på nedre del
- Fokus på GAS-ledning
- Bundbredde på øvre del: 1,8 m
- Bundbredde nedstrøms fremtidig tilløb fra "Vissing Bæk: 2,7 m (Giver cirka samme vandspejl ved vintermiddel som projekt "genslyng")
- Anlæg 1:2
- Der skal anlægges et midlertidigt stryg ved udløb til eksisterende Vissing Bæk
- Fokus på erosionsrisiko. Der bør anlægges sandfang i Vissing Bæk
- Evt. udvidelse af bro ved Vissingvej
- Fokus på skydebane-område ved Vissing Bæk
- Vandløbsloven: Ret til erstatning ved tab ved regulering

Præsentation af Løsning 3



Signaturforklaring

- Midlertidigt stryg i nedre ende af omlægning
- Stationering
- Samlet nyt forløb_Løsning 3
- Projekt genslyngning Vissing Bæk
- Alling Aa
- Vissing Bæk

Præsentation af Løsning 3

Vissing Bæk

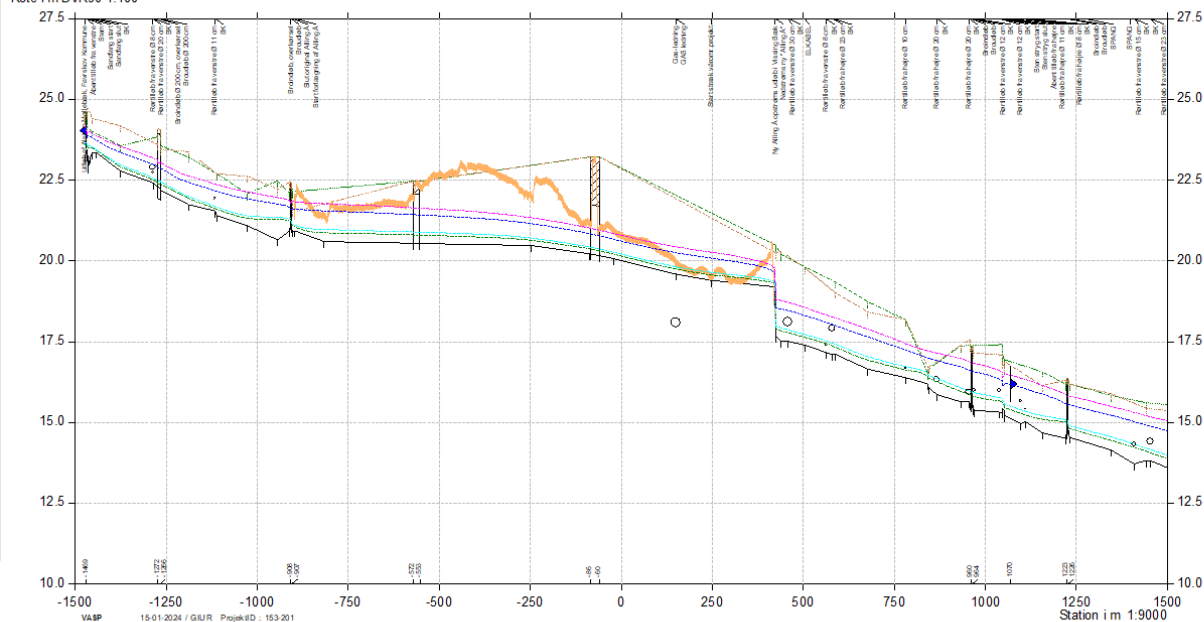
2024 Omlægning Alling Å til Vissing Bæk

Beregnete vandspejle ved Løsning 3



- Terræn fra Scalgo
- Terræn højre
- Terræn venstre
- Bund
- 10 års maks
- Vinter med maks
- Vinter middel
- Sommer middel

Kote i m DVR90 1:100



Anvendte afstrømninger (VASP Vissing Bæk)	l/s/km ²
Sommer middel	3,1
Vintermiddel	8,5
Vinter med maks	66
10 års maks	110
100 års	180



Præsentation af Løsning 3

Vissing Bæk

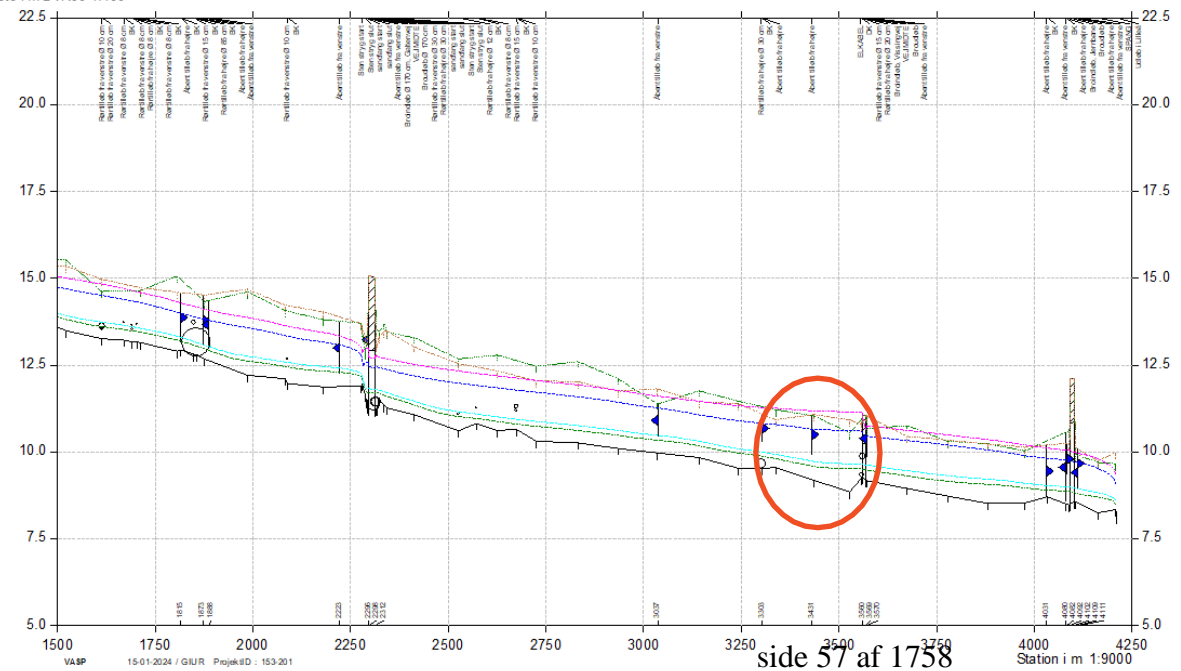
2024 Omlægning Alling Å til Vissing Bæk

Beregnete vandspejl ved Løsning 3



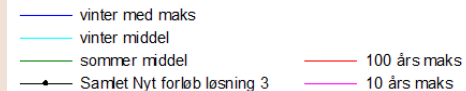
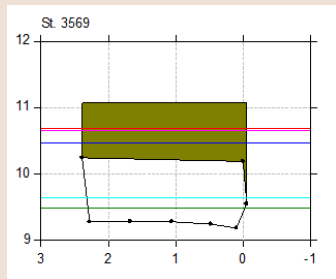
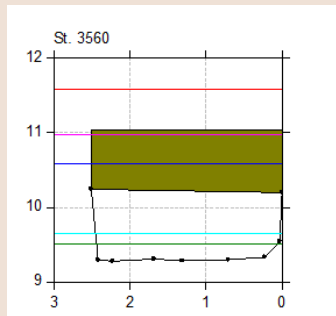
- Terræn fra Scalgo
- Terræn højre
- Terræn venstre
- Bund
- 10 års maks
- Vinter med maks
- Vinter middel
- Sommer middel

Kote i m DVR90 1:100

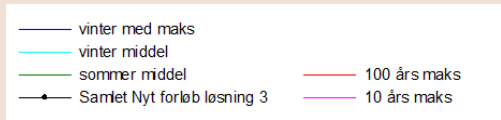
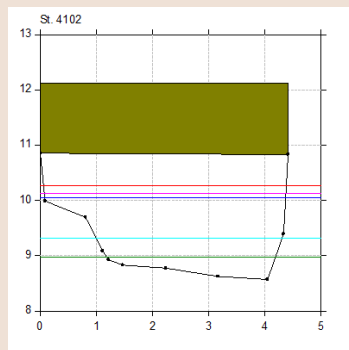
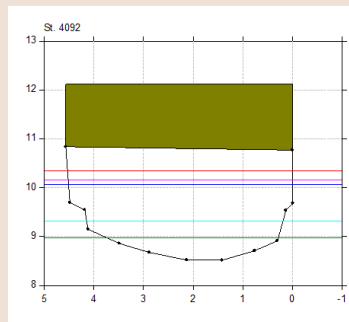


Præsentation af Løsning 3

- Vissingvej – Evt. udvidelse



Præsentation af Løsning 3




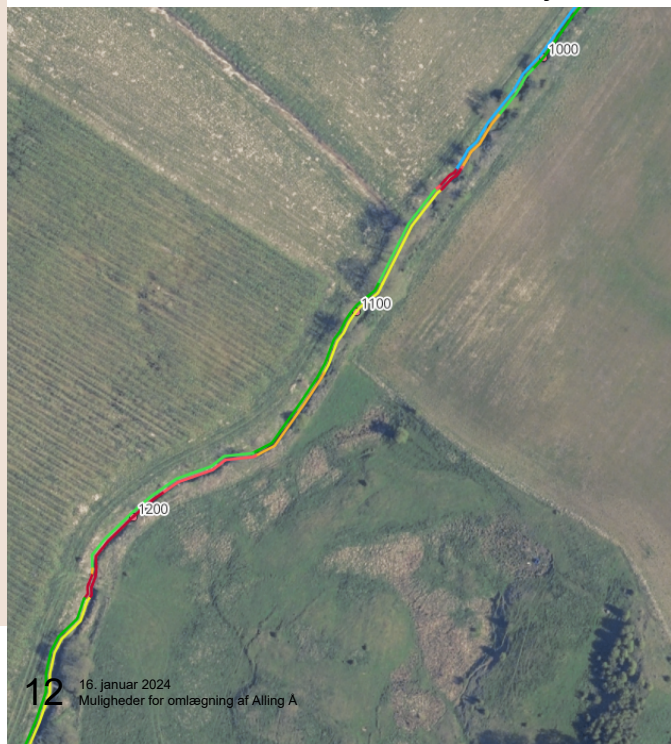
Præsentation af Løsning 3

- Erosionsrisiko – Stream Power – Med. Maks. afstrømning



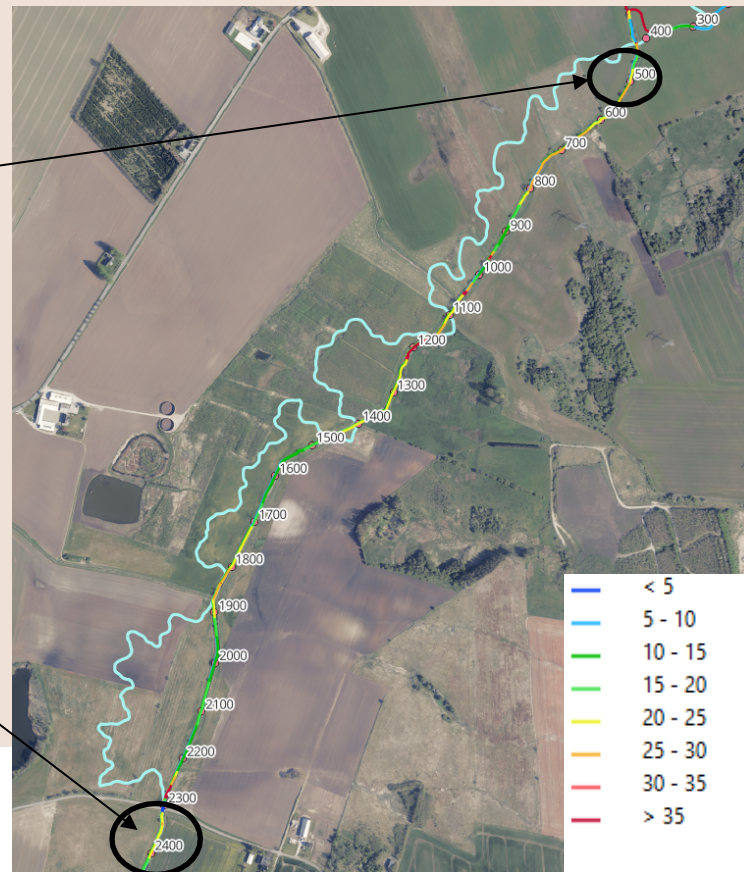
Præsentation af Løsning 3

- Erosionsrisiko – Stream Power- med. maks. afstrømning
- Eksisterende til venstre - Plan til højre



Præsentation af Løsning 3

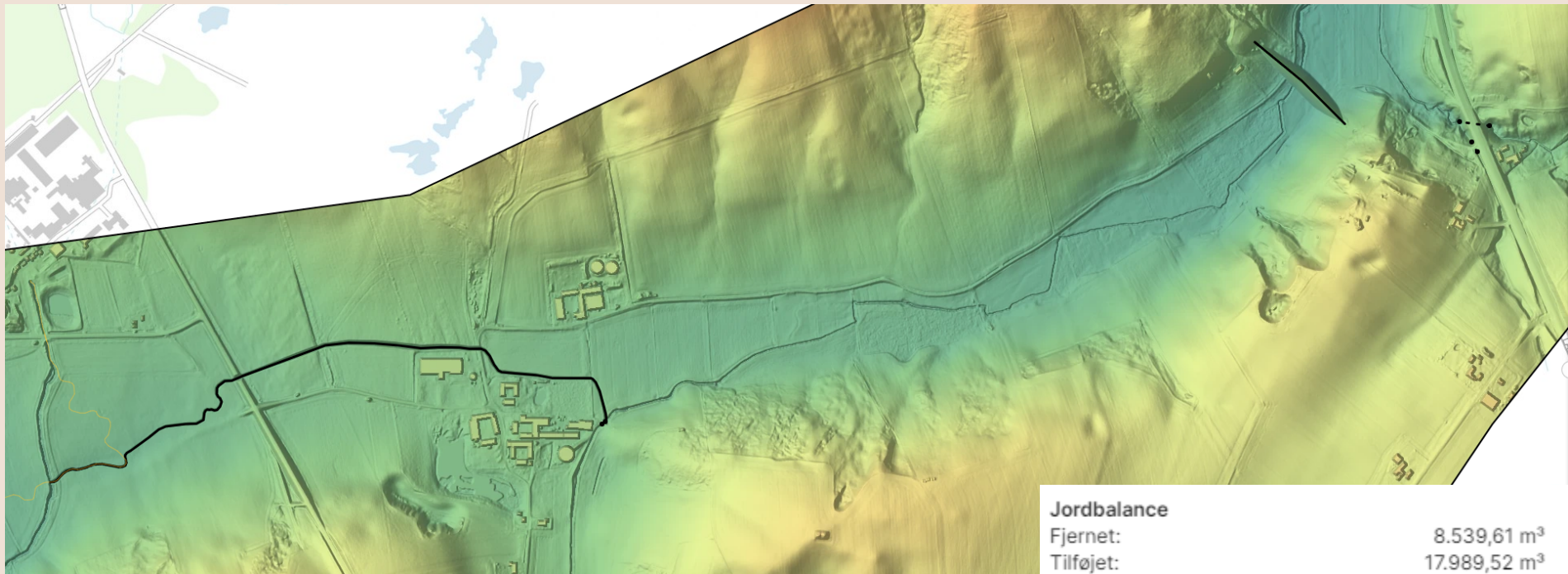
Forslag til sandfang



Præsentation af Løsning 3

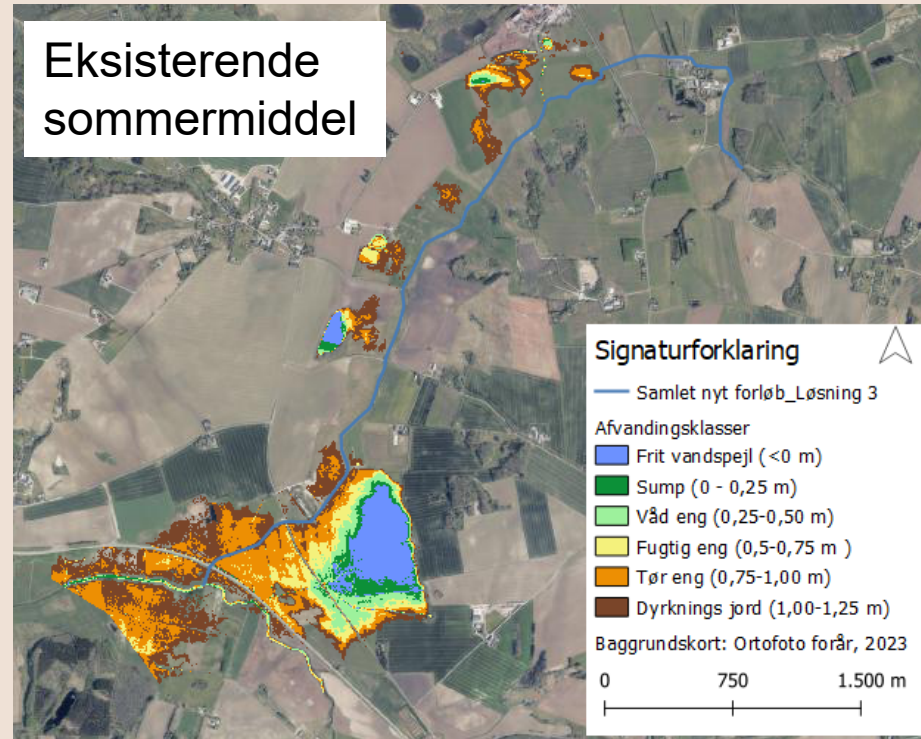
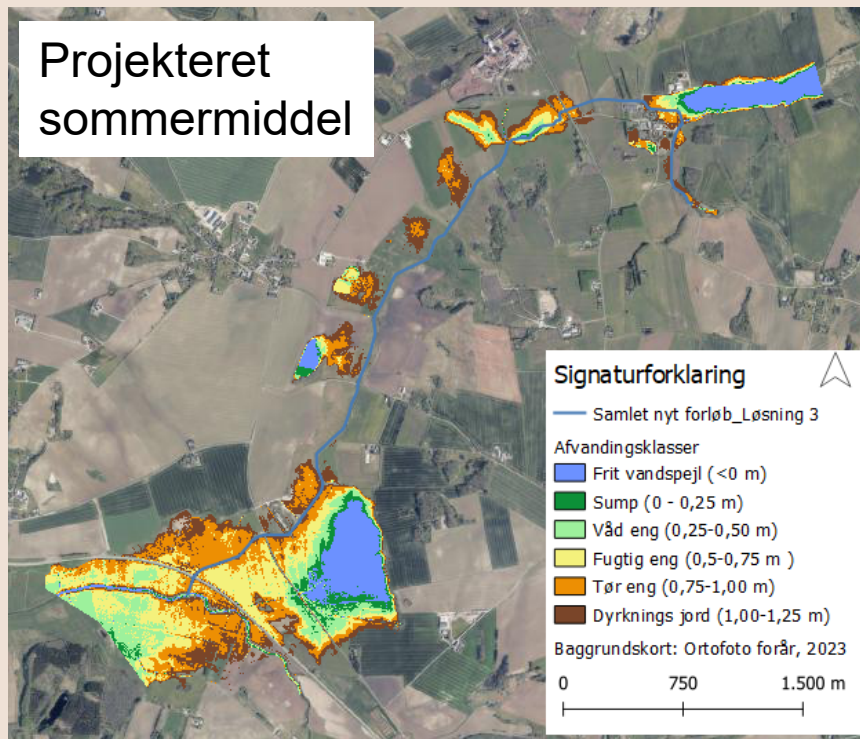


Præsentation af Løsning 3



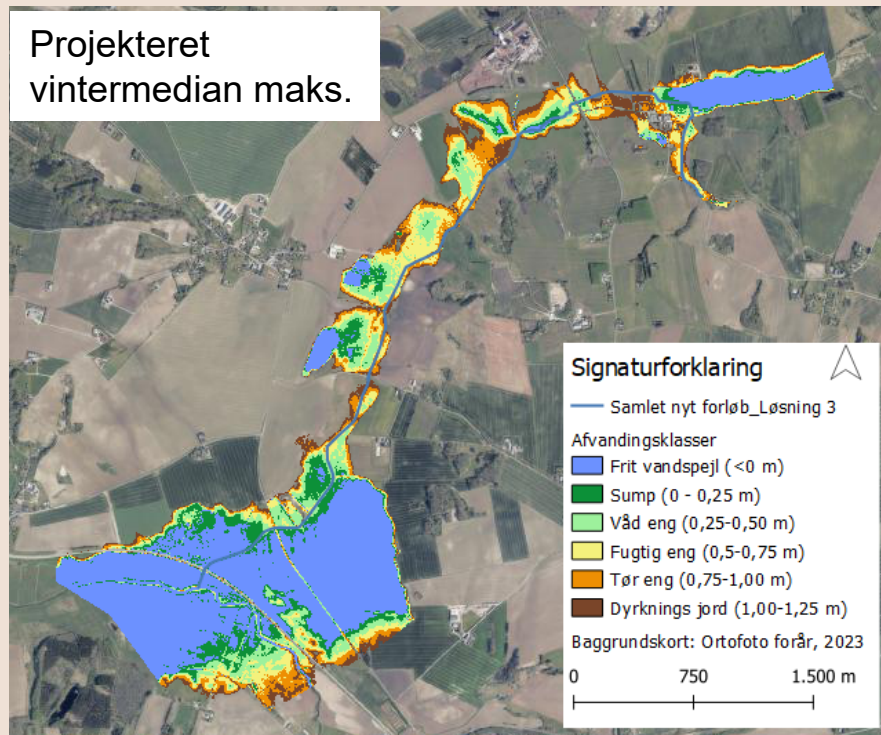
Jordbalance	
Fjernet:	8.539,61 m ³
Tilføjet:	17.989,52 m ³
Jordunderskud:	9.449,91 m ³

Præsentation af Løsning 3

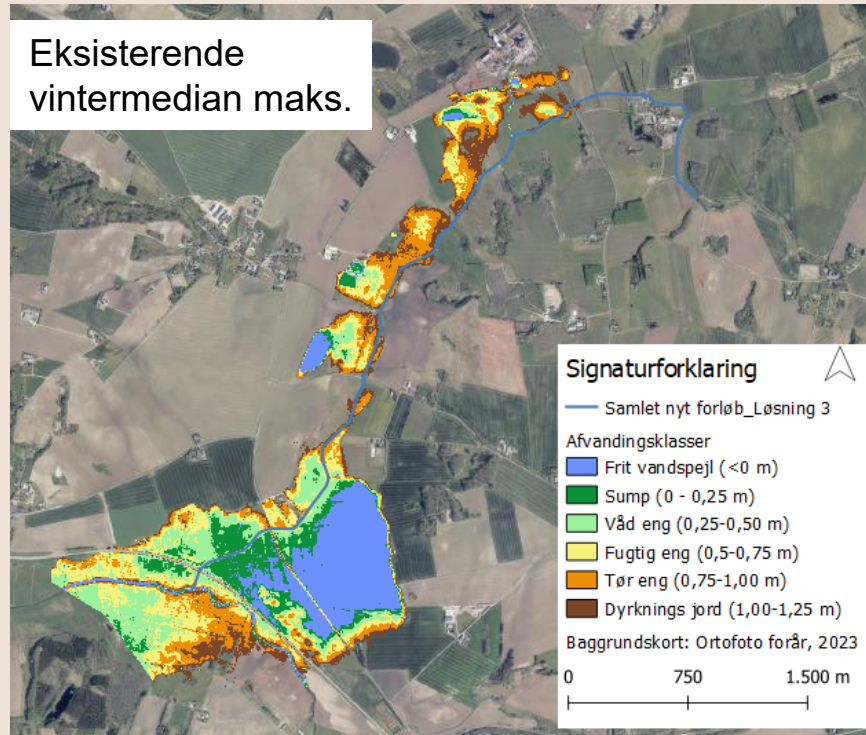


Præsentation af Løsning 3

Projekteret
vintermedian maks.

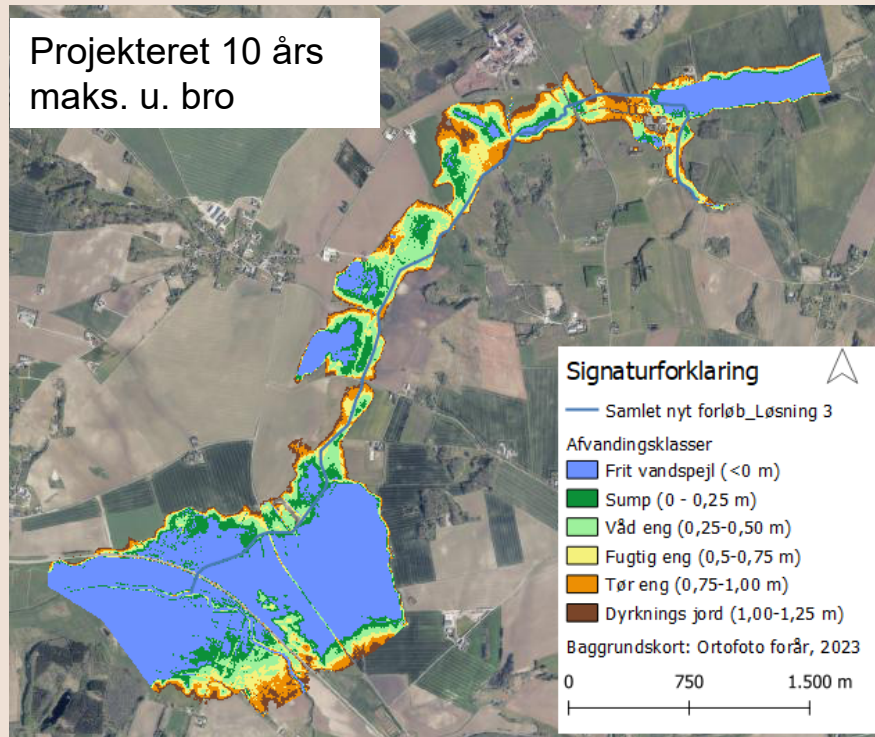


Eksisterende
vintermedian maks.

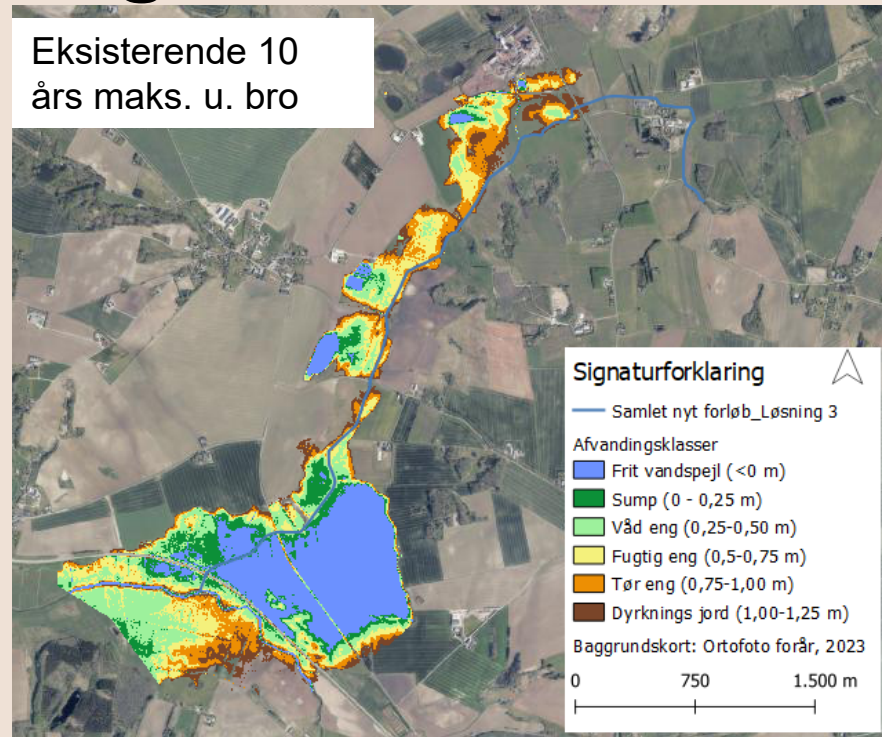


Præsentation af Løsning 3

Projekteret 10 års maks. u. bro

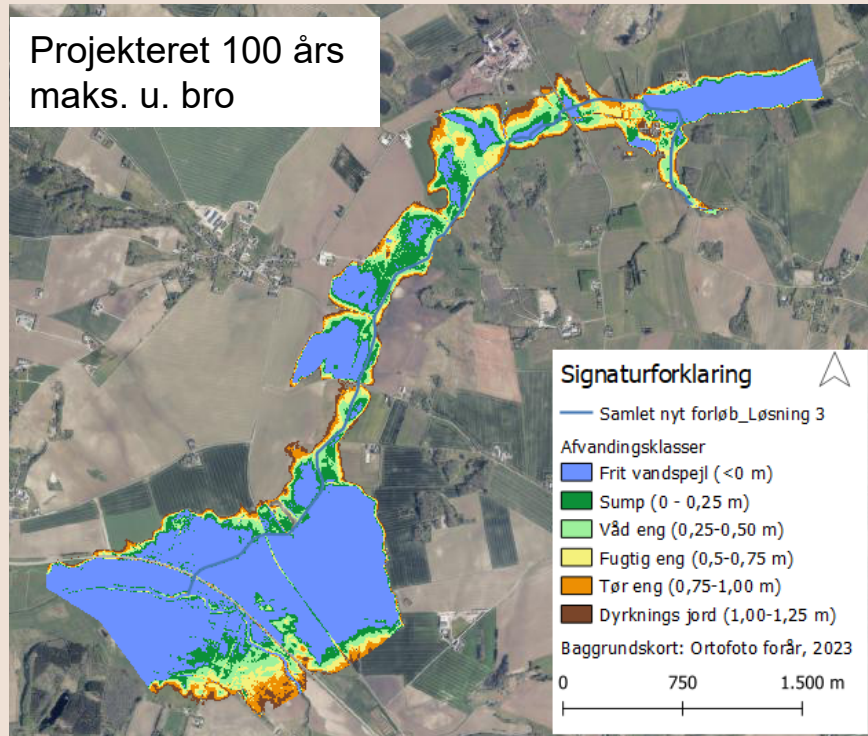


Eksisterende 10 års maks. u. bro

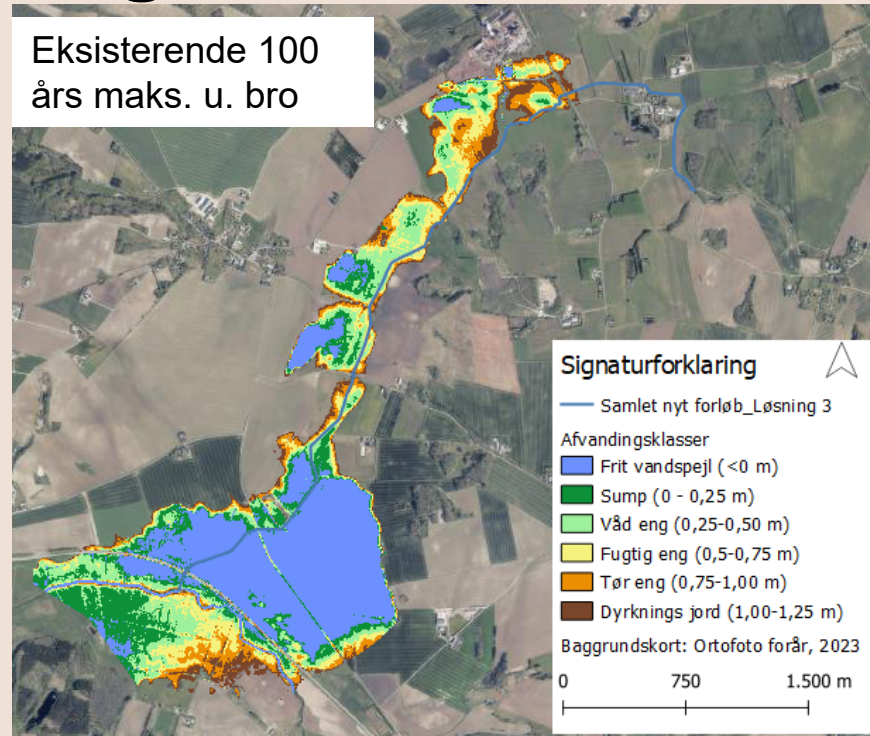


Præsentation af Løsning 3

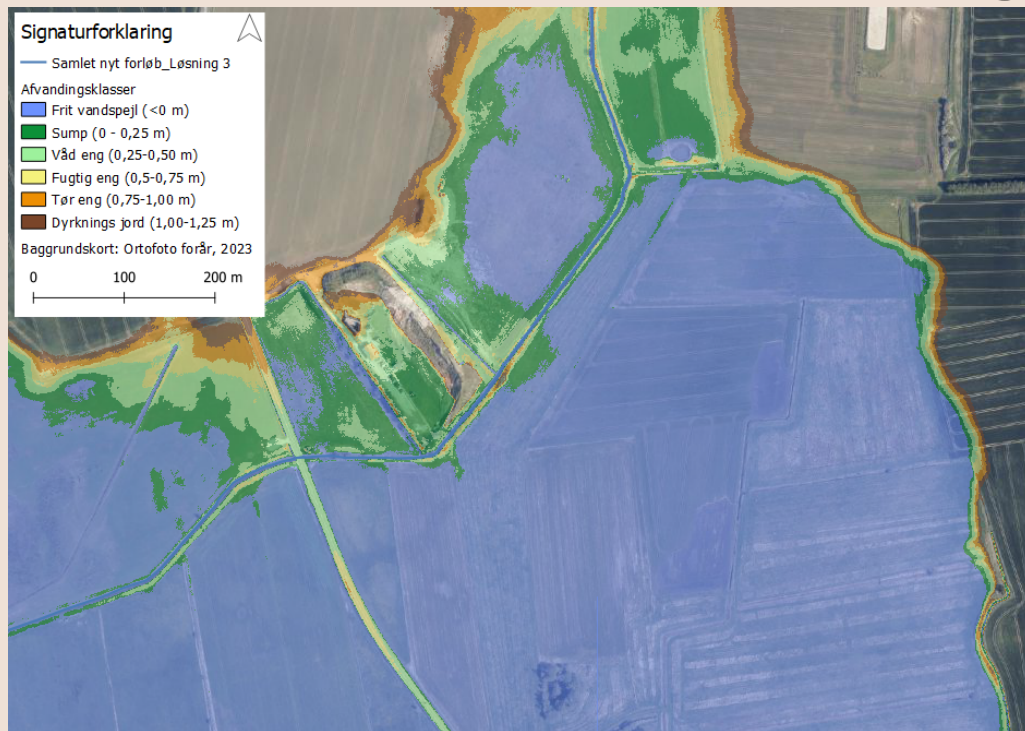
Projekteret 100 års maks. u. bro



Eksisterende 100 års maks. u. bro



Præsentation af Løsning 3



- Sikring af skydebane
- Sikring af bygning v. underføringen v. Vissingvej
- OBS! uden begrænsning fra bro

Præsentation af Løsning 3

Vandløbsloven

Fælles bestemmelser

§ 23. Enhver, der lider tab ved en regulering, jf. § 16, ved forandring af vandstanden i en sø, jf. § 18, eller ved anlæg af nyt vandløb, jf. § 21, har ret til erstatning.

Fokus på:

- Arealer og afvandingsforhold langs ny strækning
- Tilretninger af vådområdeprojekt i Vissing Bæk til nyt opland (+18,7 km²)
- Konsekvenser af nyt opland (+18,7 km²) for Vissing Bæk og Lilleåen

Præsentation af Løsning 3

Foreløbige konsekvensberegninger i Lilleåen

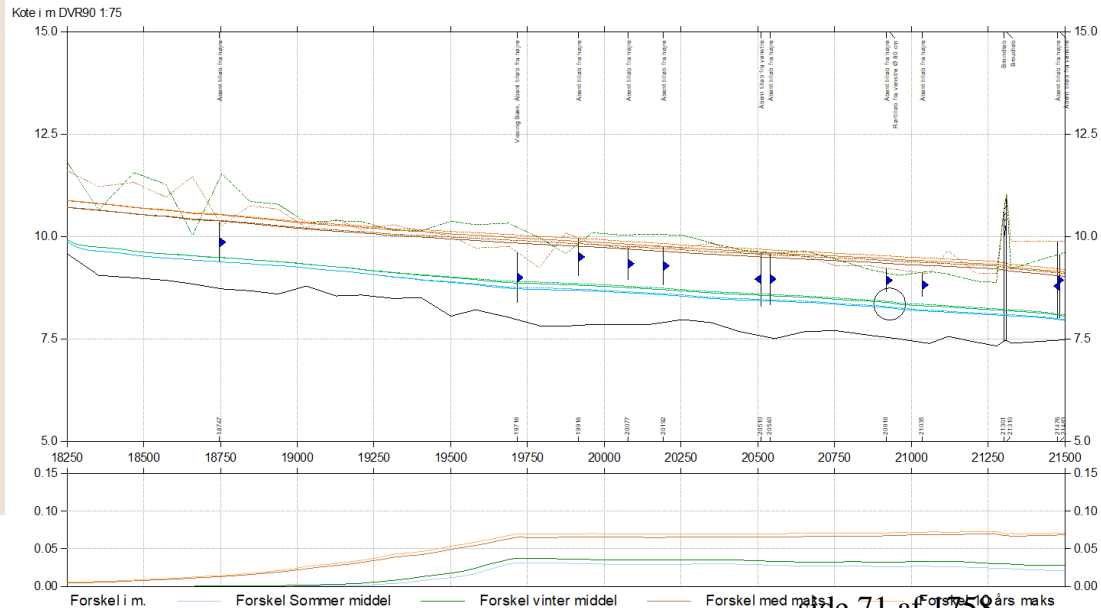
Lilleå

Lille Å nedre del_2024 Projekt Alling Å

Konsekvensberegninger af +18,7 km² fra "ny Vissing Bæk"

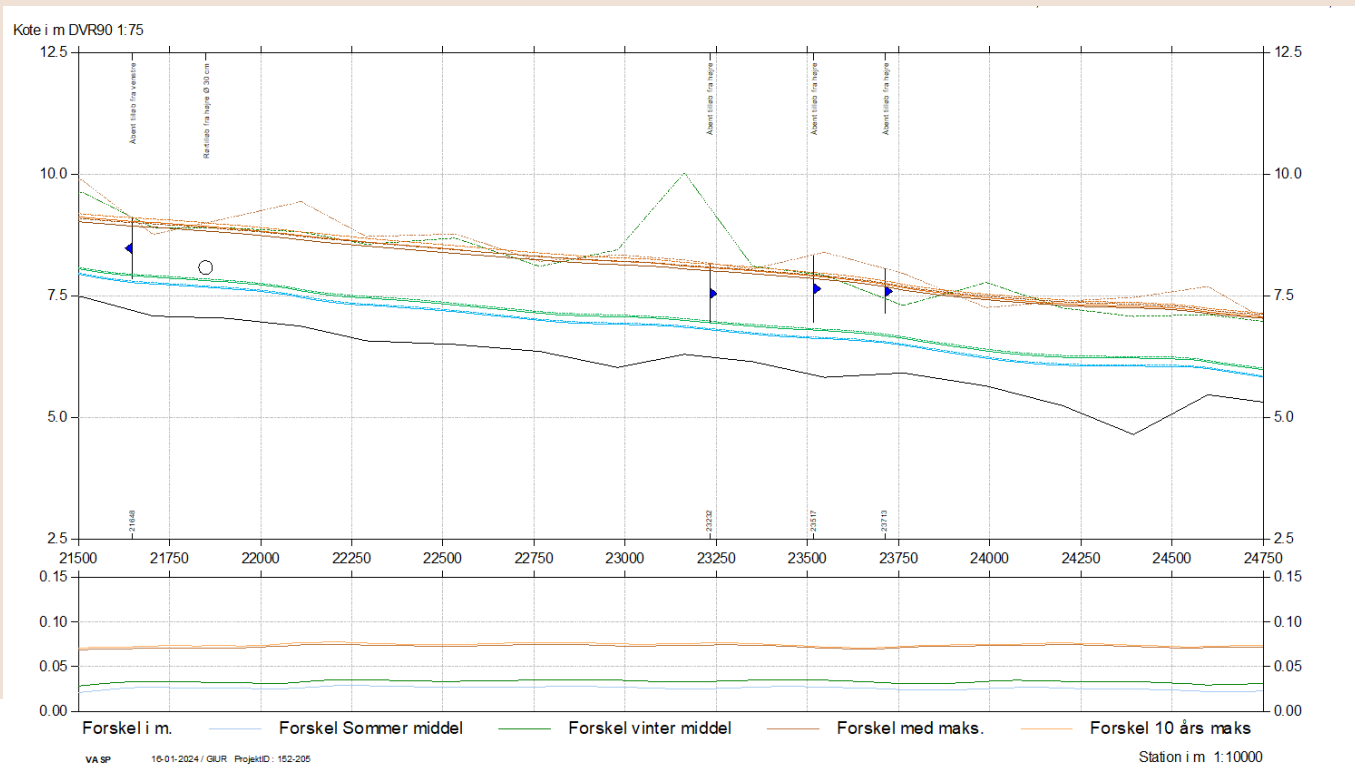


- Eksisterende, Som mid
- Terræn højre
- Terræn venstre
- Bund
- Fremtid, som mid
- Eksisterende, 10 års maks.
- Eksisterende, Vin med. maks.I
- Eksisterende, Vin mid
- Fremtid 10 års maks.
- Fremtid Vin med. maks.
- Fremtid, Vin mid



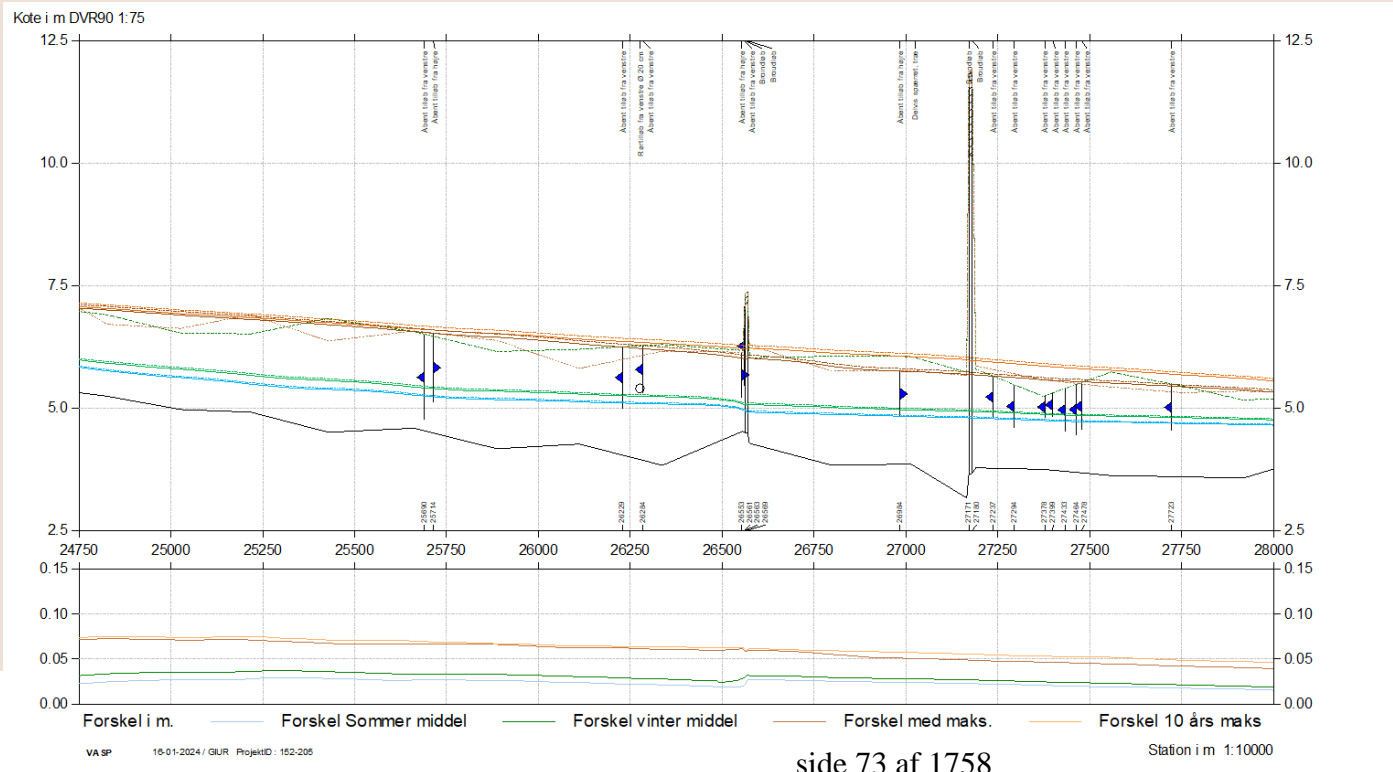
Præsentation af Løsning 3

Foreløbige konsekvensberegninger i Lilleåen



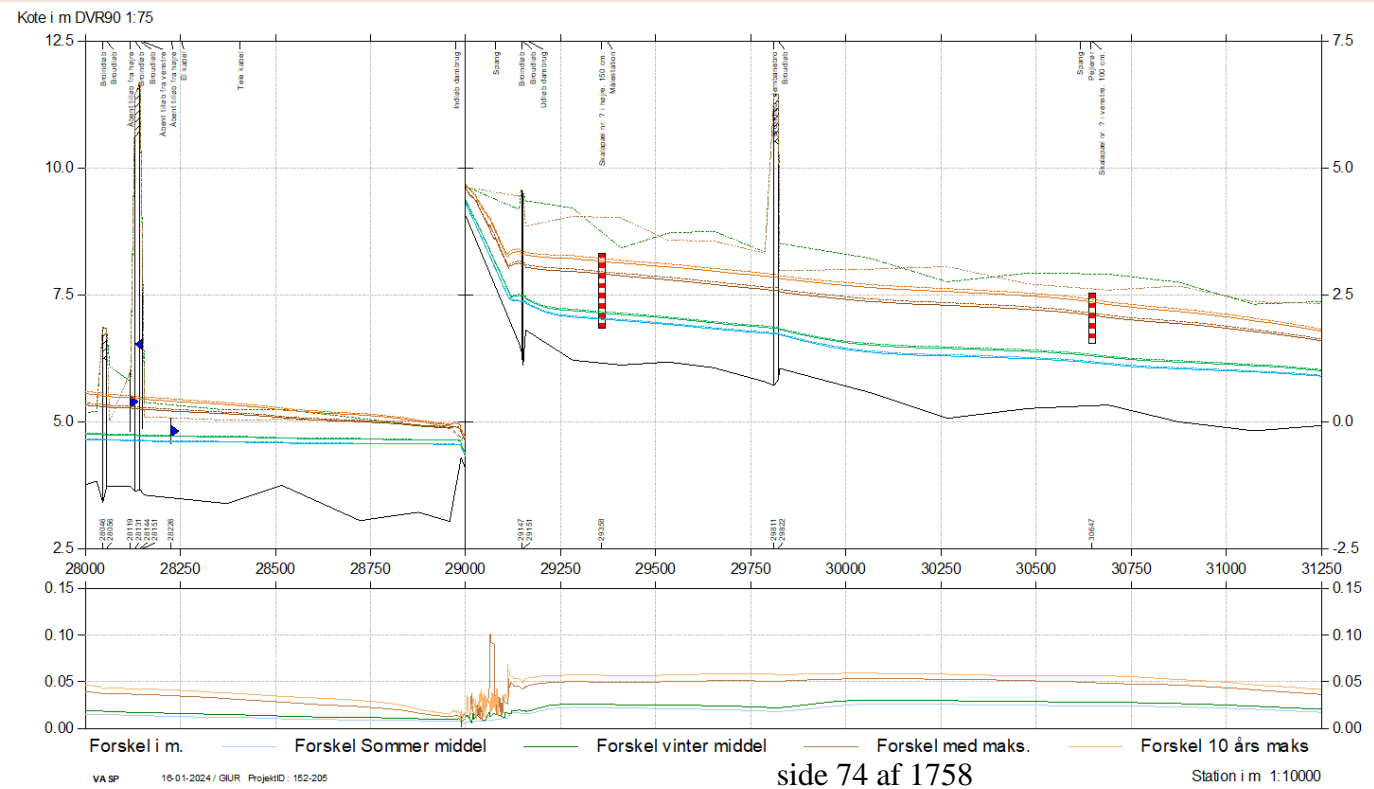
Præsentation af Løsning 3

Foreløbige konsekvensberegninger i Lilleåen



Præsentation af Løsning 3

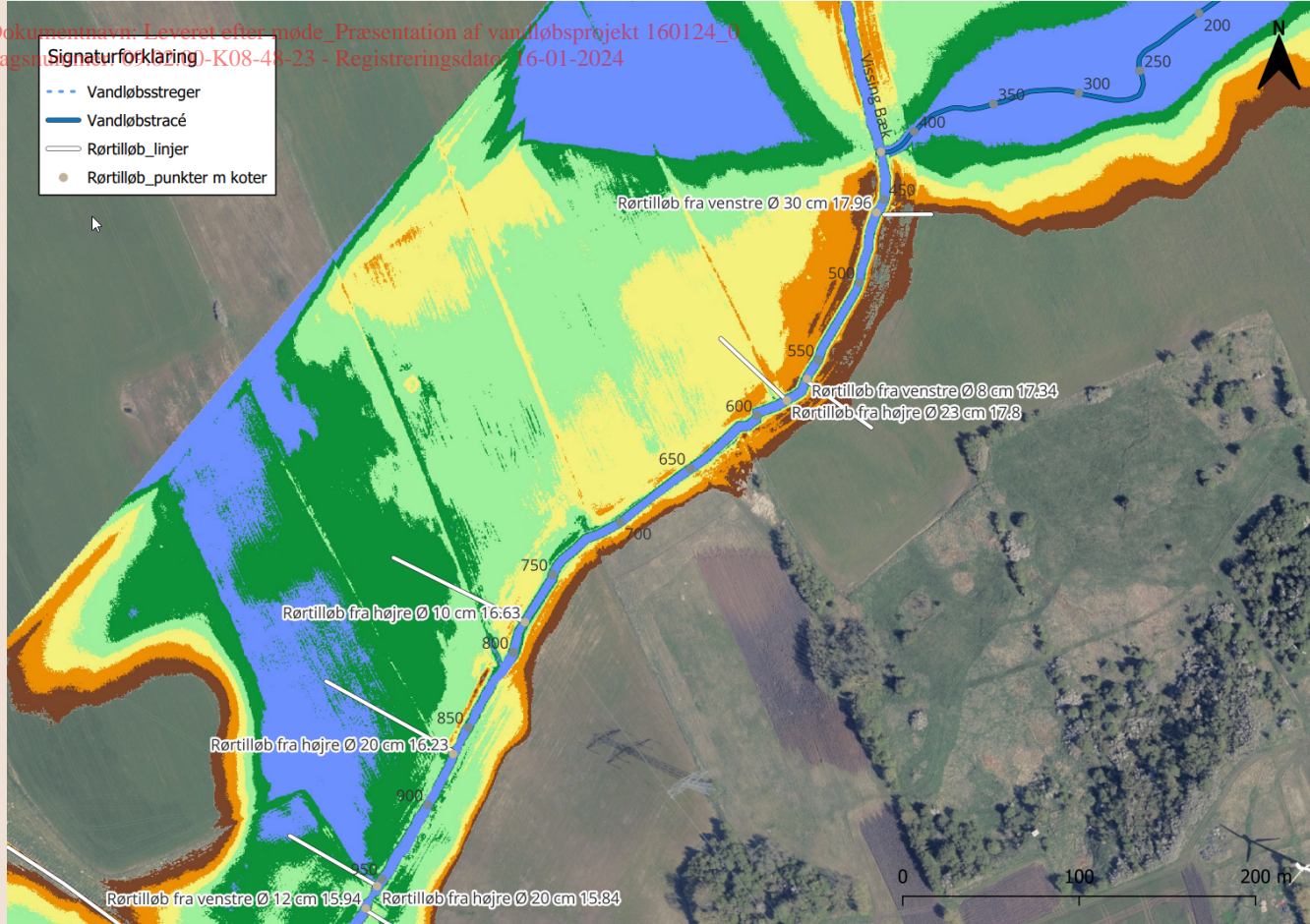
Foreløbige konsekvensberegninger i Lilleåen

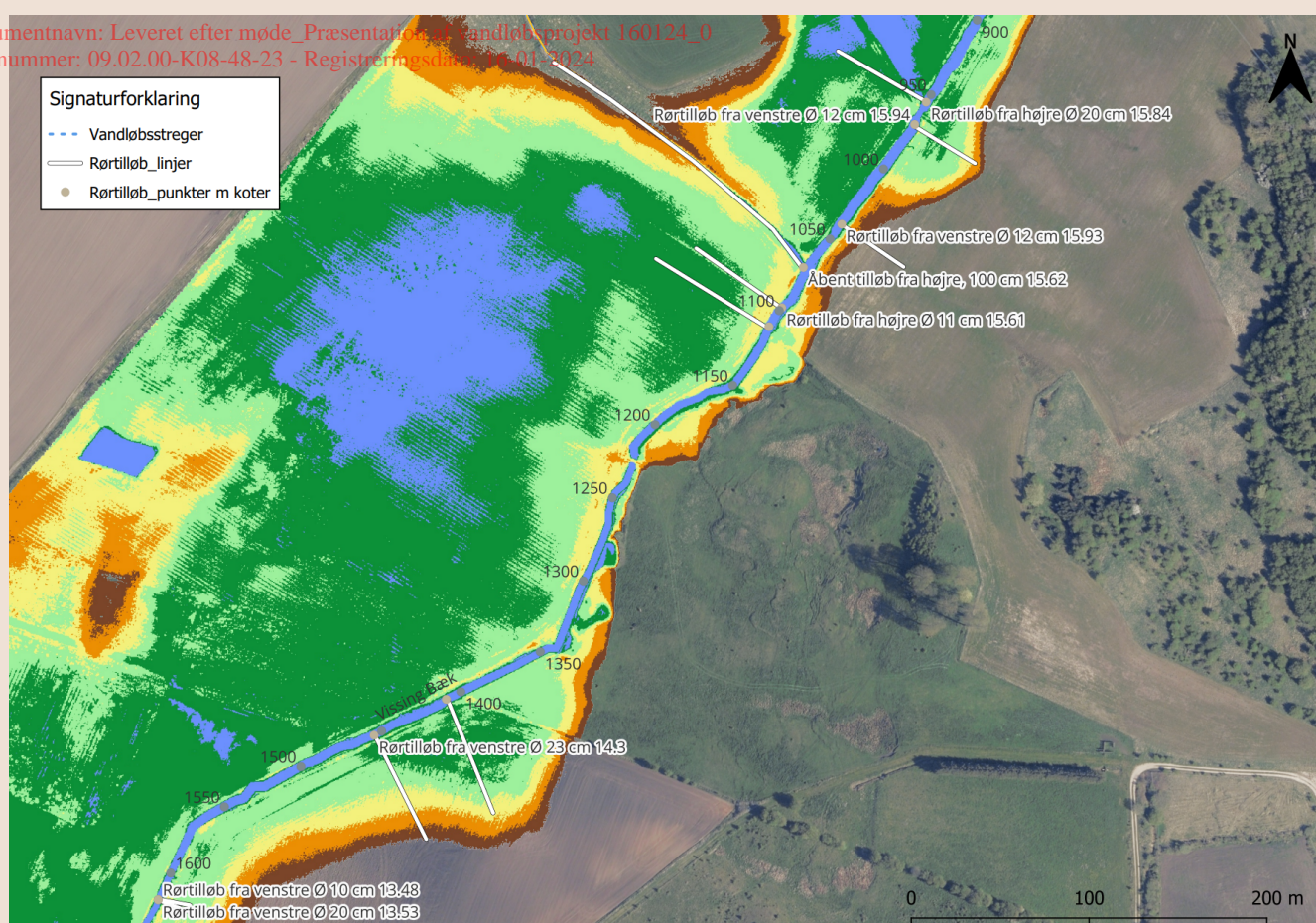


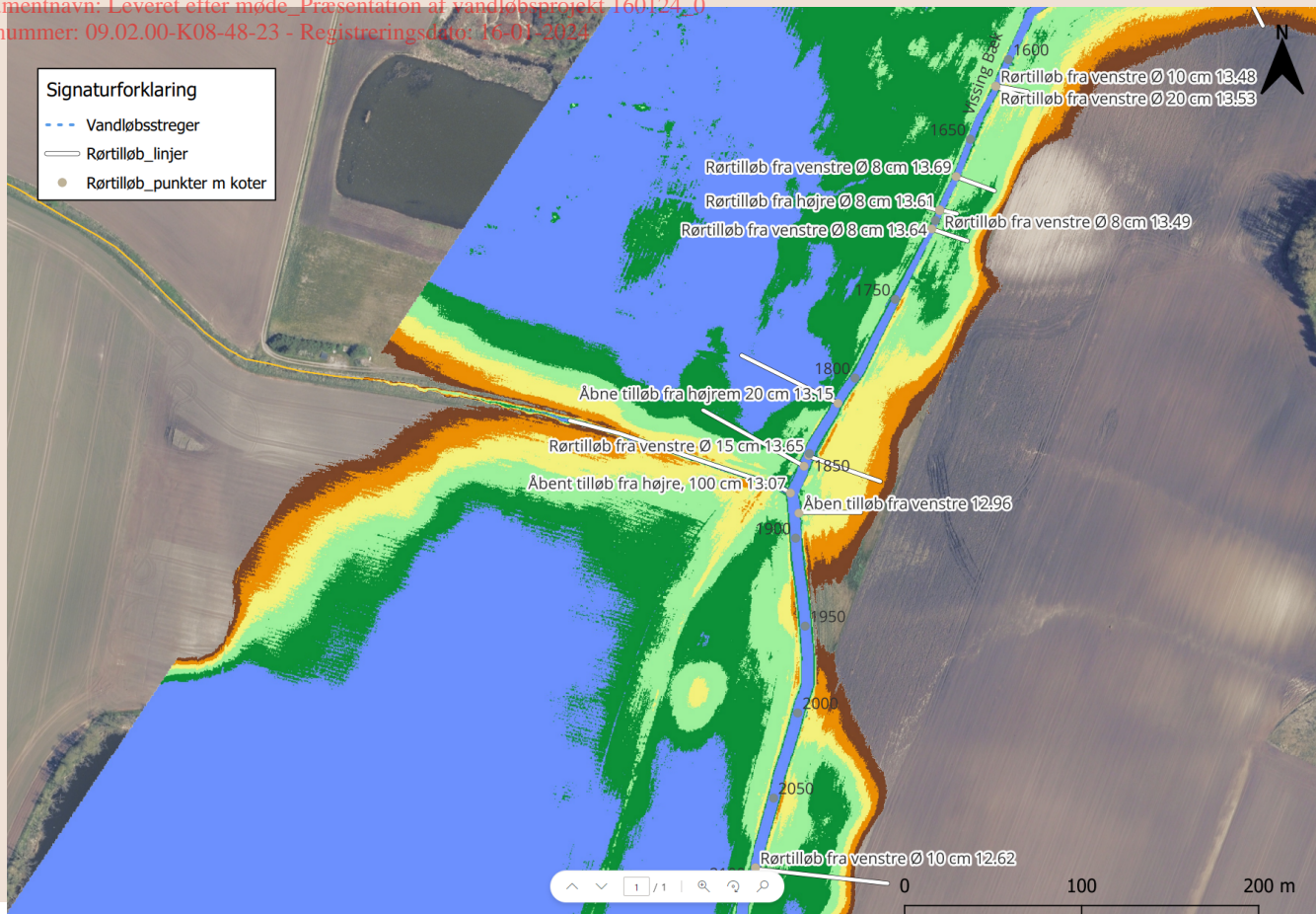
Præsentation af Løsning 3

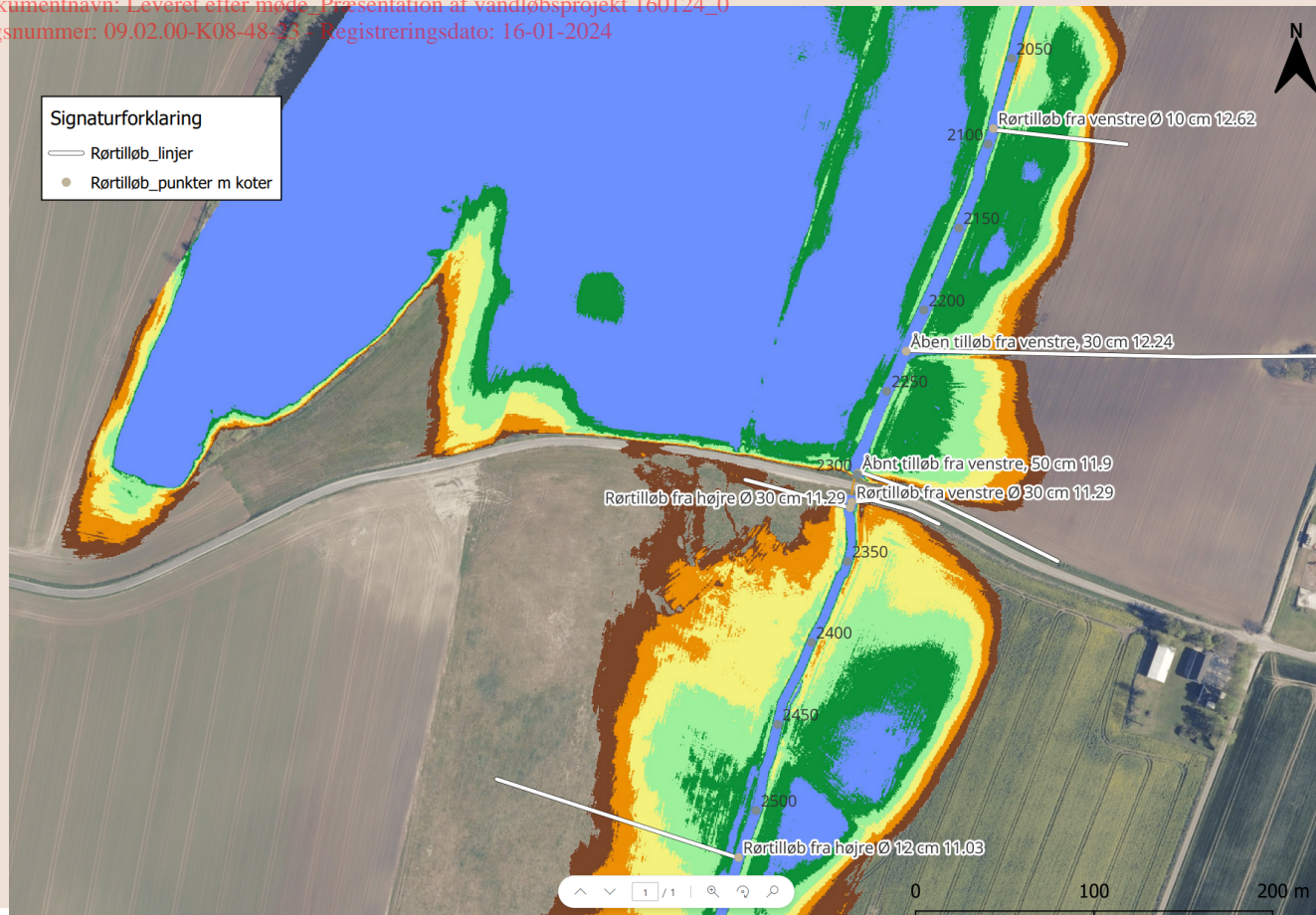
Foreløbige konsekvensberegninger i Lilleåen

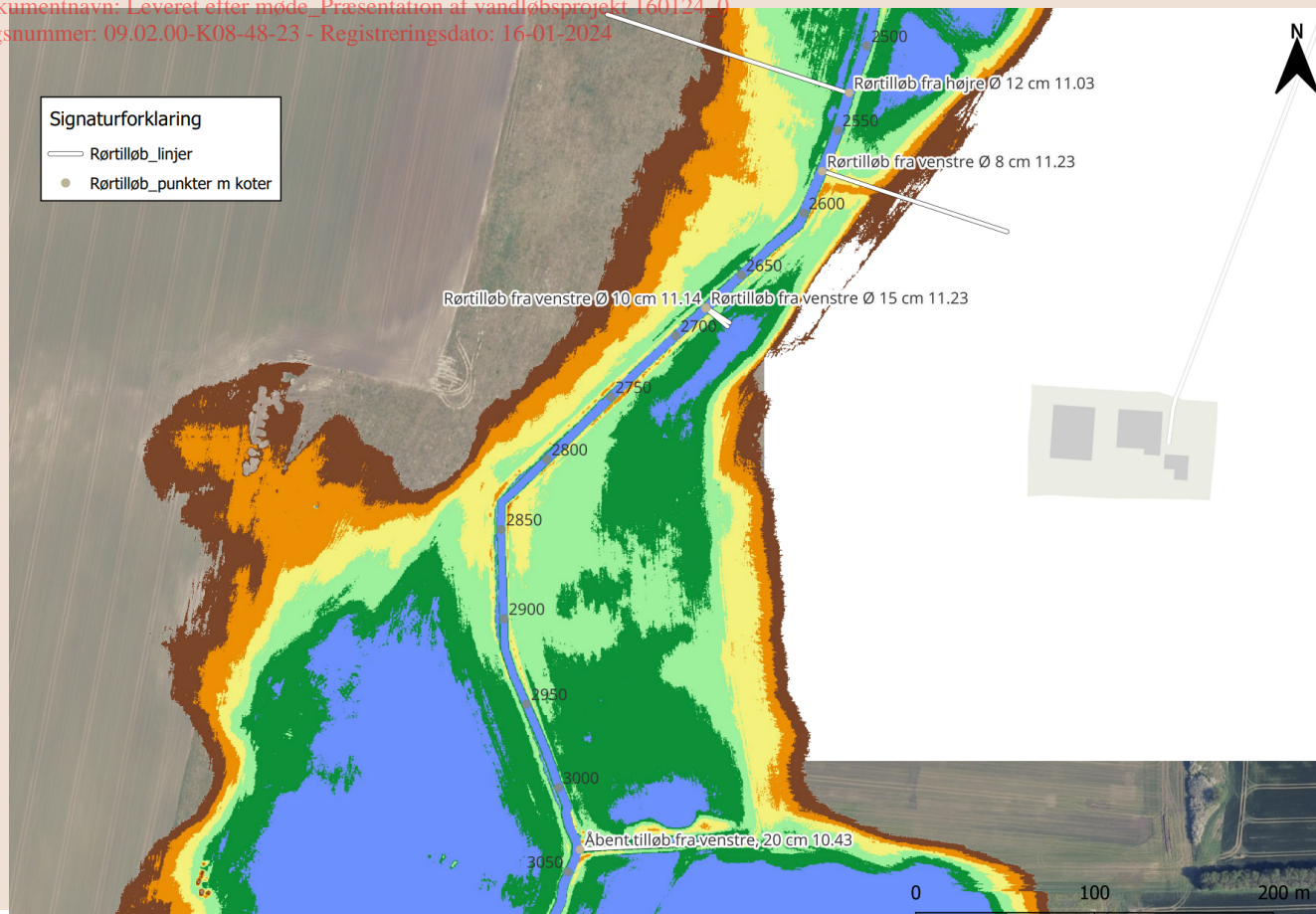
Bemærkninger, kommentarer, input



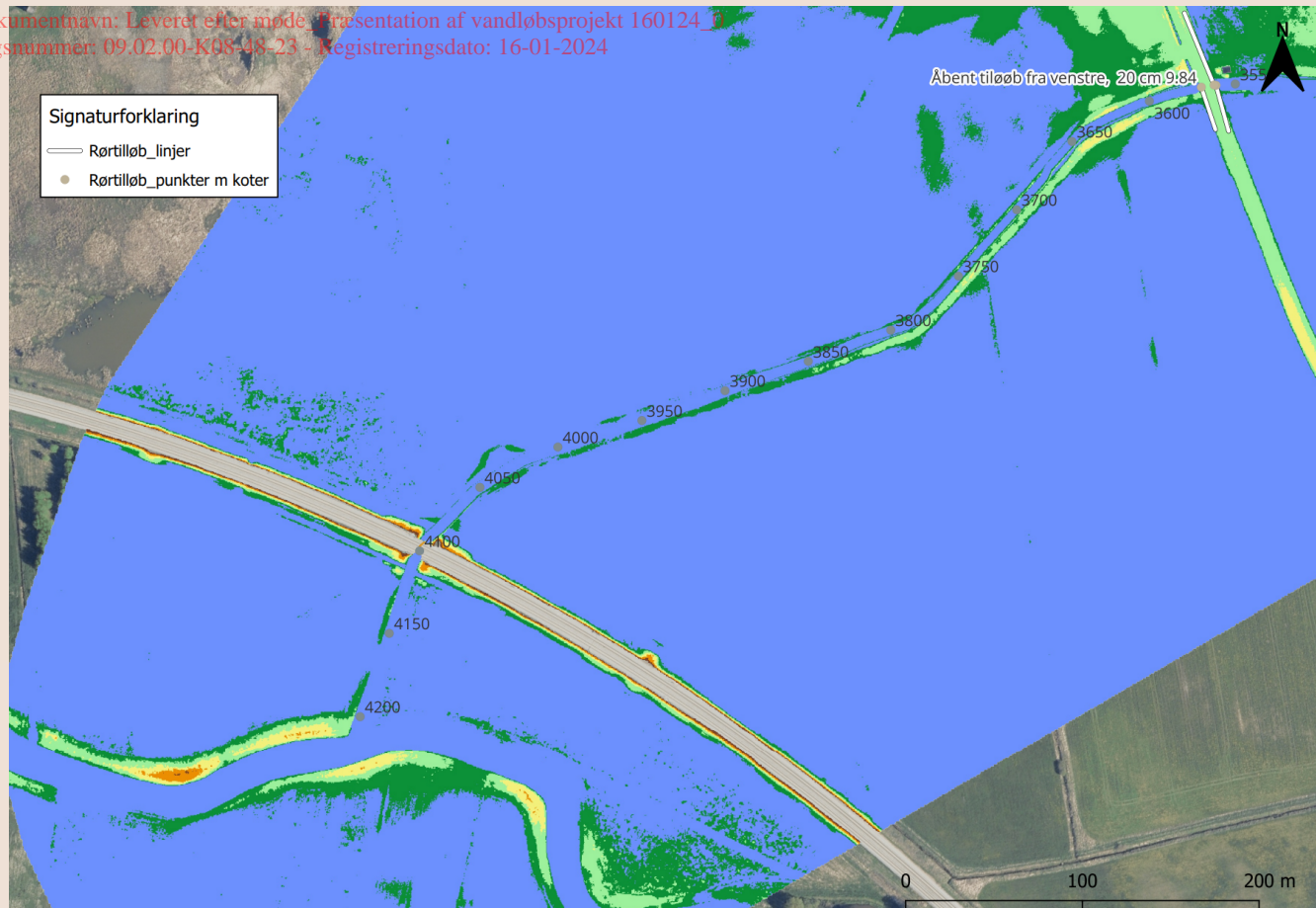












Fra: "Linda Eisenhardt" <lieis@mst.dk>
Til: "Inge Qvortrup" <Inge.Qvortrup@randers.dk>
Sendt dato: 16-01-2024 15:02
Vedrørende: (Til kommunen) Vejledning om miljøskade på jord, miljøskadelovens § 9 (MST Id nr.: 9145272)
Vedhæftninger: Signaturbevis.txt

Kære Inge

Jeg bliver desværre helt i tvivl, om jeg har fået sendt denne vejledning om miljøskade på jord til dig? Her kommer den i alle fald - beklager! Mere følger.

I forlængelse af kommunens skriftlige spørgsmål til miljøskadesagen i mail af 28. december 2023, og som aftalt telefonisk den 4. januar 2024, vender jeg tilbage med vejledning om kriteriet for miljøskade på jord efter miljøskadeloven. Som jeg forstår jeres spørgsmål, så vedrører det beskyttelsesobjektet, og f.eks. om boliger kan være beskyttet efter miljøskadereglerne.

Definitionen af en miljøskade på jord fremgår af miljøskadelovens § 9:

Ved en miljøskade på jord forstås i denne lov en jordforurening, som er en følge af en direkte eller indirekte tilførsel af stoffer, organismer eller mikroorganismer til jord eller undergrund, og som medfører en betydelig risiko for, at menneskers sundhed påvirkes negativt.

Det følger af lovens § 9, at definitionen for en miljøskade på jord er begrænset til 'en betydelig risiko for, at menneskers sundhed påvirkes negativt'. Negative virkninger er dermed kun omfattet, hvis jordforureningen potentielt kan skade menneskers sundhed, og dermed ikke miljø, materielle goder mv.

Påvirkning af 'menneskers sundhed' vedrører den fysiske sundhed, for så vidt som den kan blive skadet ved eksponering for de forurenende stoffer, der fremgår af lovens § 9. Risikoens betydning vurderes på grundlag af kendte farer og menneskers eksponering for de forurenende stoffer. I forarbejder til miljøskadeloven, antages det, at en risiko for en påvirkning af det enkelte menneskes sundhed skal læses i den forstand, at der er en dokumenteret negativ effekt af de konstaterede forureningsniveauer på befolkningens sundhed. Såvel de risici, der knytter sig til enten kontakt med jorden eller udvikling af eksplosive gasser i jorden (direkte påvirkning), som de risici, der knytter sig til f.eks. at spise frugt, grønsager m.v., der er dyrket i forurenede jord, eller dyr, der har græsset på forurenede jord (indirekte påvirkning), antages at være omfattet af begrebet risiko i denne sammenhæng. Faktisk skade på menneskers sundhed skal dog ikke påvises, for at definitionen af skade på jord finder anvendelse.

Hvis en offentlig indsats overfor de potentielle påvirkning af menneskers sundhed kan begrænses til rådgivning, vil der dog ikke foreligge en miljøskade på jord, jf. bemærkninger til miljøskadelovens § 9.

Hvor stort et areal, der skal være påvirket, før der foreligger en betydelig risiko for menneskers sundhed, afhænger af, hvilken type af areal der er tale om. Det væsentligste udgangspunkt er en vurdering af, hvor udsat mennesker vil være for påvirkning fra forureningen ved et normalt ophold på eller brug af arealet. I kan læse mere herom i forarbejder til loven og Miljøstyrelsens vejledning om miljøskadebegrebet.

Af relevans er dog også den godkendte nuværende eller fremtidige arealanvendelse af det potentielt påvirkede område. Den fremtidige anvendelse af et areal skal derfor indgå i vurderingen af betydning for menneskers sundhed, selvom arealet endnu ikke er taget i brug til den planlagte anvendelse, som f.eks. mark til dyrkning af afgrøder eller et areal til beboelse.

Sig endelig til, hvis I har brug for mere. I kan også læse mere i mine anvendte kilder, som er listet op her nedenfor.

Kilder:

- Forarbejder til miljøskadeloven, bemærkning til § 9
- Kapitel 7 – 'Skade på jord' i EU-Kommissionens Meddelelse, Retningslinjer for en fælles forståelse af begrebet »miljøskade« som defineret i artikel 2 i Europa-Parlamentets og Rådets direktiv 2004/35/EF om miljøansvar for så vidt angår forebyggelse og afhjælpning af miljøskader (2021/C 118/01), [eur-lex.europa.eu/legal-content/DA/TXT/PDF/?uri=CELEX:52021XC0407\(01\)](https://eur-lex.europa.eu/legal-content/DA/TXT/PDF/?uri=CELEX:52021XC0407(01))
- Miljøstyrelsens vejledning, Miljøskadelovens Skadesbegreb, 2008

Venlig hilsen

Linda Eisenhardt
Chefkonsulent | Jura
+45 22 75 70 92 | lieis@mst.dk

Miljø- og Fødevareministeriet
Miljøstyrelsen | Tolderlundsvej 5 | 5000 Odense C | Tlf. +45 72 54 40 00 | mst@mst.dk | www.mst.dk

[Sådan håndterer vi dine personoplysninger](#)

Certifikat fundet : Ja
Certifikatindehaver:
C=DK, OID.2.5.4.97=NTRDK-25798376, O=Miljøstyrelsen, SERIALNUMBER=UI:DK-
O:G:f2718a9b-e9fb-4725-85f7-1e6d203570cf, CN=Hovedpostkassen
Certifikatudsteder:
C=DK, O=Den Danske Stat, CN=Den Danske Stat OCES udstedende-CA 1
Dato for modtagelse : Tue Jan 16 15:02:12 CET 2024
Dato for signaturkontrol : Tue Jan 16 15:02:15 CET 2024

Resultat af signaturkontrol : OK
Var meddelelsen uændret? : Ja
Var meddelelsen krypteret? : Ja, S/MIME/3072bit
Var certifikatet gyldigt? : Ja
Var certifikatet revokeret? : Nej
Var certifikatet betroet? : Ja

Fra: "Lotte Eskesen LE" <le@gorrissenfederspiel.com>
Til: "Jacob Brandt" <jab@codexlaw.dk>
Cc: "Inge Qvortrup" <Inge.Qvortrup@randers.dk>
Sendt dato: 16-01-2024 13:53
Vedrørende: SV: J.nr. 229859 - Nordic Waste A/S - jordskred [GF-IMANAGE.FID2643168]
Vedhæftninger: Svar til advokat Jacob Brandts brev af 12. januar 2024(23910331.1).pdf

Kære Jacob,

Som netop nævnt på telefonen fremsendes hermed svar på din skrivelse af 12. januar 2023.

Med venlig hilsen

Lotte Eskesen
Partner, LL.M



Gorrissen Federspiel
Prismet, Silkeborgvej 2
8000 Aarhus C, Denmark

M +45 24 28 69 11
D +45 86 20 74 09

gorrissenfederspiel.com

Gorrissen Federspiel

Advokatpartnerselskab | VAT/CVR 38 05 24 97

This is an e-mail from the law firm Gorrissen Federspiel. This e-mail and any attachments are confidential and may contain legally privileged information solely for the use of the intended recipient.

If you have received this e-mail by error, please notify the sender immediately and delete this message and any attachment from your system without producing, distributing or retaining copies hereof.

Gorrissen Federspiel will as part of your communication and interaction with us collect and process personal data about you.

You can read more about Gorrissen Federspiel's collection and processing of your personal data and your rights as a data subject in our [privacy notice](#).

Fra: Jacob Brandt <jab@codexlaw.dk>
Sendt: 12. januar 2024 17:20
Til: Lotte Eskesen LE <le@gorrissenfederspiel.com>
Cc: inge.qvortrup@randers.dk
Emne: J.nr. 229859 - Nordic Waste A/S - jordskred

Kære Lotte

Som varslet under vores telefoniske drøftelse d.d.

Se venligst vedhæftede.

/Jacob

Jacob Brandt
Partner, advokat (L)

jab@codexlaw.dk
Mobil. +45 2131 5403

Codex Advokater
Ny Carlsberg Vej 80
DK 1799 København





Gorrissen Federspiel

side 89 af 1758







Jacob Brandt
Codex Advokater
Ny Carlberg Vej 80
1799 København V

Dato:
16. januar 2024

Oplysninger:
J.nr. 019425

Dok. nr.:
23907776.1

Nordic Waste A/S – Lerskred

Det er korrekt, at Nordic Waste A/S den 12. januar 2024 har udsendt en pressemeddelelse, der beskriver virksomhedens opfattelse af det faktiske hændelsesforløb. Dette skete efter længere tids eskalering af omtalen af virksomhedens ageren i medierne.

Det er i enhver henseende virksomhedens opfattelse, at man har ageret ansvarligt og korrekt i forbindelse med håndteringen af sagen i december måned 2023.

Det faktiske hændelsesforløb

Randers Kommune bliver allerede den 10. december 2023 underrettet om, at et større lerskred er under udvikling inde på virksomhedens ejendom på Gl. Århusvej 110 i fortsættelse af, at der efter en periode med store nedbørsmængder, sne og hård frost indtræffer et tøbrud i weekenden den 8. og 9. december.

Virksomheden gør i den efterfølgende periode alt, hvad man kan for at afværge, at lerskredet breder sig uden for egen grund. Der hyres eksterne entreprenører ind, og der arbejdes intensivt på at begrænse følgerne af jordskredet og holde dette inde på egen grund.

Allerede den 16. december 2023 beslutter Randers Kommune at iværksætte afværgeforanstaltninger på grund af overhængende fare for væsentlig forurening af Alling Å uden påbud og for den ansvarliges regning, jf. lovbekendtgørelse nr. 5 af 3. januar 2023 om Miljøbeskyttelse (herafter MBL) § 70, stk. 1.

Der er tale om et arbejde, der iværksættes parallelt med det arbejde, som virksomheden under inddragelse af de tekniske rådgivere er i gang med i forhold til at bremse lerskredets fremdrift på egen grund. Der er i MBL § 70, stk. 1 udtrykkelig hjemmel til, at myndigheden kan påtage sig opgaven med at afværge overhængende fare for forurening.

I realtid under et møde på virksomheden den 19. december 2023 om formiddagen mellem forvaltning og repræsentanter for virksomheden brød den af virksomheden etablerede dæmning af microfiller/bioaske sammen, idet den ikke længere kunne modstå presset fra den skridende jord, som på daværende tidspunkt bevægede sig med 15 meter i timen, hvilket skabte en umiddelbar og overhængende trussel uden for virksomhedens grund i forhold til såvel Gl. Århusvej som vandløbet. For virksomheden stod det herefter klart, at opgaven med at bremse og afværge følgerne af lerskredet havde fået et omfang og en karakter, som lå såvel uden for virksomhedens



Side:
2 af 4

rådighedsområde og kompetenceområde. Det findes således efter virksomhedens opfattelse at være uden for en privat virksomheds såvel rådighed som kompetence at håndtere omlægningen af et vandløb og råde over offentlig vej.

Som følge af, at de af virksomheden iværksatte afhjælpende foranstaltninger havde vist sig utilstrækkelige, og som følge af, at virksomheden ikke længere var i stand til at holde jorden inde på egen grund, så virksomheden sig herefter ikke længere i stand til at bremse lerskredets fremdrift. Randers Kommune besluttede i umiddelbar forlængelse heraf at overtage og supplere de foranstaltninger, som allerede var iværksat af Nordic Waste A/S i henhold til MBL § 70, stk. 1, hvilket blev bekræftet i en skriftlig afgørelse af den 20. december 2023.

Af afgørelsen fremgår, at virksomheden stoppede arbejdet med afværgeforanstaltninger, da den ikke længere vurderede, at den havde mulighed for at foretage tilstrækkelige tiltag til at stoppe lerskredet, og at øjeblikkelige tiltag herefter var påkrævet fra Randers Kommunes side, der fortsatte arbejdet som en selvhjælpshandling med hjemmel i MBL § 70.

Retlig vurdering af forløbet

I henhold til MBL § 71, stk. 1 skal den, som er ansvarlig for forhold eller indretninger, som kan give anledning til forurening, i tilfælde af væsentlig forurening eller overhængende fare for væsentlig forurening straks underrette tilsynsmyndigheden om alle relevante aspekter af situationen. Dette gælder også i tilfælde af en miljøskade eller en overhængende fare for en miljøskade. Nordic Waste har levet op til denne forpligtelse.

Af Randers Kommunes afgørelse om iværksættelse af afhjælpningsforanstaltninger i medfør af MBL § 70, stk. 1 af 20 december 2023 fremgår, at Randers Kommune forud herfor havde vejledt virksomheden om dennes forpligtelse til at afværge overhængende fare for væsentlig forurening og/eller en miljøskade, jf. MBL § 71, stk. 2, og § 73 c, stk. 1, jf. miljøskadelovens § 8.

For så vidt angår MBL § 71, stk. 2, så fremgår det af noten i Karnov til denne bestemmelse, at "pligten til at afværge overhængende fare for forurening henholdsvis forhindre, at yderligere forurening tilføres miljøet, er begrænset. Der er alene pligt til at gøre, hvad der er øjeblikkelig påkrævet, og samtidig umiddelbart er praktisk muligt." Realiteten er, at virksomheden havde gjort alt, hvad den havde ressourcer og kompetencer til ved en omfattende indsats inde på egen grund i perioden fra den 8. til den 19. december 2023, og at det den 19. december 2023 ikke længere var praktikabelt muligt for virksomheden at bremse jordskredets fremdrift. Der kan ikke af MBL § 71, stk. 2 udledes en forpligtelse, der rækker herudover.

MBL § 73c, stk. 1 indeholder ligeledes en handlepligt i henhold til hvilken, den ansvarlige for en miljøskade straks skal iværksætte de nødvendige forebyggende foranstaltninger, der kan afværge den overhængende fare for en miljøskade, og ethvert praktisk gennemførligt tiltag, der kan begrænse skadens omfang og forhindre yderligere skade. Som allerede nævnt så virksomheden sig den 19. december 2023 ikke længere praktisk eller juridisk i stand at gennemføre yderligere tiltag, som lå inden for virksomhedens rådigheds- og kompetenceområde.

I og med at Randers Kommune herefter fra den 19. december 2023 traf afgørelse om iværksættelse af selvhjælpshandlinger, er afværgeindsatsen herefter overtaget og håndteret af Randers Kommune. Som også nævnt i pressemeddelelsen, er det en imponerende og omfattende indsats med omlægning og rørføring af åen, som er blevet professionelt og dygtigt ledet af Randers



Side:
3 af 4

Kommune, og virksomheden påskønner tilsynsmyndighedens håndtering af vandløbsproblematikken, ligesom det er noteret, at såvel analyserne af jord og vand ikke viser tegn på forurening i nævneværdigt omfang bortset fra et enkelt hotspot fund, som formodes at være af historisk karakter.

Dette ændrer ikke ved, at virksomheden anser sig for at have levet op til sine lovgivningsmæssige forpligtelser, idet afværgeindsatsen fra Randers Kommune har erstattet yderligere indsats fra virksomhedens side, ligesom der ikke for virksomheden var hjemmel til at foretage indgreb uden for egen grund, herunder hjemmel til at foretage indgreb i og regulere et vandløb.

Hvis yderligere foranstaltninger er nødvendige for at forebygge forurening eller yderligere forurening, må tilsynsmyndigheden meddele påbud herom efter de gældende påbudsregler i MBL. En sådan hjemmel findes i MBL § 69, stk.2, men også ved administrationen af denne bestemmelse må tilsynsmyndigheden imidlertid respektere, at en postuleret forureners ret til at betræde fremmed ejendom er begrænset, medmindre forholdet er omfattet af MBL § 83 a, idet loven alene omfatter hjemmel til påbud på fremmed ejendom, såfremt adressaten har haft rådighed over ejendommen den 10. februar 1999 eller senere.

Den omstændighed, at en postuleret skadevolders ret til at disponere over tredjemands private ejendom er begrænset, underbygges af, at der er indarbejdet særskilt lovhjemmel til at påbyde en skadevolder at foretage foranstaltninger på fremmed grund i miljøskadelovens § 25 og jordforureningslovens § 44 i kombination med lovhjemmel til at udstede tålepåbud i forhold til den tredjemand, hvis ejendom er omfattet af et sådant påbud.

Forud for indførelsen af en sådan lovhjemmel blev der ikke antaget af være hjemmel til gyldigt at påbyde undersøgelser og oprydning af forurening på fremmed ejendom under henvisning til, at det ville være i strid med almindelige forvaltningsretlige principper at udstede et sådant påbud, idet adressaten ikke har rådighed over den fremmede ejendom og dermed ikke selv er herre over, om et sådant påbud kan opfyldes.

Disse bestemmelser er dermed med til at give hjemmel til, at der kan udstedes påbud om afværgeforanstaltninger på tredjemands grund og uanset, om den postulerede ansvarlige har rådighed over ejendommen. Nordic Waste A/S har endnu ikke modtaget et sådant påbud.

Den omstændighed, at der ikke gyldigt uden lovhjemmel kan pålægges en adressat påbud, som kræver foranstaltninger på tredjemands ejendom, underbygger, at handlepligterne efter miljøbeskyttelsesloven ikke kan udstrækkes til pålægge den ansvarlige at foretage indgreb uden for egen grund uden klar og tydelig hjemmel.

Ifølge MBL § 87 følger derudover, at tilsynsmyndigheden har adgang til enhver ejendom for at håndhæve miljøbeskyttelsesloven. At tredjemands private ejendomsret skal respekteres, afspejles også af den omstændighed, at en postuleret skadevolder ikke antages at kunne bemyndiges til at få tvangsmæssig adgang til tredjemands ejendom med hjemmel i MBL § 87. Nordic Waste A/S har ikke en tilsvarende lovhjemmel til at betræde fremmed ejendom.

Afsluttende bemærkninger

For god ordens skyld bemærkes, at ovennævnte bemærkninger er uden præjudice for, om Nordic Waste A/S kan anses som ansvarlig skadevolder i MBLs, miljøerstatningslovens og



Side:
4 af 4

miljøskadelovens forstand, og at enhver yderligere bemærkning i forbindelse med afgivelse af høringsvar, udnyttelse af klageadgang m.v. forbeholdes, herunder at virksomheden ikke har handlet forsætligt eller uagtsomt, og at miljøskaden er forvoldt ved en emission eller begivenhed, der udtrykkeligt var tilladt i medfør af og fuldt ud i overensstemmelse med betingelserne i de tilladelser, som regulerer udøvelsen af virksomhedens aktivitet, ligesom enhver bemærkning om, at faren er forvoldt ved en naturbegivenhed af usædvanlig, uundgåelig og uafværgelig art, jf. miljøskadelovens § 4, stk. 1, nr.6 forbeholdes.

Ønske om fortsat dialog og åbenhed

Det er og har hele tiden været Nordic Wastes ønske at have en åben og løbende dialog med Randers Kommune. Der er tilsyneladende en forskellig opfattelse af, om dette hidtil har været tilfældet, men der skal ikke herske tvivl om, at det er og hele tiden har været et ønske fra Nordic Wastes side at have en sådan dialog. Det bemærkes i den forbindelse, at både mødet den 22. og 29. december 2023 fandt sted på initiativ fra Nordic Waste. I forhold til ansvarsmæssige problematikker er det dog ikke muligt at komme ind på disse, uden at der foreligger en endelig afklaring af, hvorledes virksomhedens forsikringselskaber stiller sig i forhold til sagen, hvilket vi håber, at der er en forståelse for.

Med venlig hilsen
Gorrissen Federspiel

Lotte Eskesen

Fra: "Claus Moestrup (Favrskov Kommune)" <clmo@favrskov.dk>
Til: "Søren Jensen" <soeje@mst.dk>
Cc: "Christina Søgaard-Alfastsen" <chrso@mst.dk>; "Lene Tiedemann" <ltied@mst.dk>;
"Susie Björch" <subjo@mst.dk>; "Jan Reisz" <jarei@mst.dk>; "Inge Qvortrup" <Inge.Qvortrup@randers.dk>
Sendt dato: 16-01-2024 12:18
Vedrørende: SV: HASTER: Lodsejerliste - Ny Vissing Bæk, Vissing Bæk og Lilleå - VS: Vissing By

Kære Søren Jensen

I kan se bort fra høringsparter på matrikel 83a, Vissing By, Vissing, da det blot er et smalt stykke jordlod, som alene anvendes som markvej til andre arealer, hvor I vil skrive til lodsejerne.

Her markeret med rød flade:



Venlig hilsen

Claus Moestrup

Landinspektør

Besøgsadresse: Torvegade 7, 8450 Hammel

Direkte: 8964 5118

Postadresse: Skovvej 20, 8382 Hinnerup

Hovednummer: 8964 1010

Favrskov Kommune passer godt på dine oplysninger.

[Læs mere om, hvordan vi behandler dine personoplysninger.](#)



webkort.favrskov.dk

Fra: Søren Jensen <soeje@mst.dk>

Sendt: 16. januar 2024 12:08

Til: Claus Moestrup (Favrskov Kommune) <clmo@favrskov.dk>

Cc: Christina Søgaard-Alfastsen <chrso@mst.dk>; Lene Tiedemann <ltied@mst.dk>; Susie Björch <subjo@mst.dk>; Jan Reisz <jarei@mst.dk>; Inge Qvortrup <Inge.Qvortrup@randers.dk>

Emne: VS: HASTER: Lodsejerliste - Ny Vissing Bæk, Vissing Bæk og Lilleå - VS: Vissing By

Til Claus Moestrup (Favrskov Kommune) clmo@favrskov.dk

Hej Claus

Inge Qvortrup har henvist til dig. Vil du kontakte vores

Christina Søgaard-Alfastsen

Kontorfunktionær | Virksomheder (Slagelse)

+45 21 34 50 75 | chrso@mst.dk

Ang. kontaktoplysninger på lodsejere af matrikel 83a, Vissing By, Vissing?

Mvh.

Søren Jensen

Fra: Søren Jensen

Sendt: 16. januar 2024 11:41

Til: 'Ann Vejlin Jensen' <Ann.Vejlin.Jensen@randers.dk>; Susie Björch <subjo@mst.dk>; Jan Reisz <jarei@mst.dk>; Rune Torfinn Jensen <rutoj@mst.dk>; Helene Frewert Pedersen <hefpe@mst.dk>; Randi.Vuust.Skall@randers.dk; Jorgen.Michael.Damm@randers.dk; Jens.Lyngborg.Heslop@randers.dk; Jesper.Kaas.Schmidt@randers.dk; Soren.Degn-Pedersen@randers.dk; Christina Søgaard-Alfastsen <chrso@mst.dk> <chrso@mst.dk>; Lene Tiedemann <ltied@mst.dk>; 'Inge Qvortrup' <Inge.Qvortrup@randers.dk>

Emne: HASTER: Lodsejerliste - Ny Vissing Bæk, Vissing Bæk og Lilleå - VS: Vissing By

Prioritet: Høj

Kære Inge og Ann

Ifm. varsel af tålepåbud mangler kontaktoplysninger på lodsejere af matrikel 83a, Vissing By, Vissing. Dem har vi ikke noget CVR/CPR nr. på, så vi ved ikke hvordan vi får sendt til dem. Kan I hjælpe?

Da vi skal have varsel af tålepåbud ud meget snart, håber vi, at I kan svare hurtigt.

Mvh.
Søren Jensen

Fra: Ann Vejlin Jensen <Ann.Vejlin.Jensen@randers.dk>

Sendt: 9. januar 2024 12:05

Til: Søren Jensen <soeje@mst.dk>; Susie Björch <subjo@mst.dk>; Jan Reisz <jarei@mst.dk>; Rune Torfinn Jensen <rutoj@mst.dk>; Kasper Kristensen Holm <kakrh@mst.dk>; Helene Frewert Pedersen <hefpe@mst.dk>; Randi.Vuust.Skall@randers.dk; Jorgen.Michael.Damm@randers.dk; Jens.Lyngborg.Heslop@randers.dk; Jesper.Kaas.Schmidt@randers.dk; Soren.Degn-Pedersen@randers.dk

Emne: Lodsejerliste - Ny Vissing Bæk, Vissing Bæk og Lilleå - VS: Ny Vissing Bæk

Kære Søren

Hermed lister fra Favrskov Kommune med navne på de lodsejere, der vil blive berørt af opstuvet vand ved en eventuel omlægning af Alling Å til Vissing bæk.

Favrskov er indforstået med, at listerne fremsendes til jer.

Venlig hilsen

Inge Qvortrup

Konst. sektionsleder, Jura og Fast ejendom

Randers Kommune
Stab og Bæredygtighed
8915 1732 - 6167 7634

Beskyttelse af dine personlige oplysninger er vigtig.

På <https://www.randers.dk/databeskyttelse> kan du læse, hvordan Randers Kommune behandler dine personoplysninger.



Dokumentnavn: image001_21

Sagsnummer: 09.02.00-K08-4

side 100 af 1758



Fra: "Søren Jensen" <soeje@mst.dk>
Til: "clmo@favrskov.dk" <clmo@favrskov.dk>
Cc: "Christina Søgaard-Alfastsen" <chrso@mst.dk>; "Lene Tiedemann" <ltied@mst.dk>; "Susie Björch" <subjo@mst.dk>; "Jan Reisz" <jarei@mst.dk>; "Inge Qvortrup" <Inge.Qvortrup@randers.dk>
Sendt dato: 16-01-2024 12:09
Vedrørende: VS: HASTER: Lodsejerliste - Ny Vissing Bæk, Vissing Bæk og Lilleå - VS: Vissing By
Vedhæftninger: Signaturbevis.txt

Til Claus Moestrup (Favrskov Kommune) clmo@favrskov.dk

Hej Claus

Inge Qvortrup har henvist til dig. Vil du kontakte vores

Christina Søgaard-Alfastsen

Kontorfunktionær | Virksomheder (Slagelse)

+45 21 34 50 75 | chrso@mst.dk

Ang. kontaktoplysninger på lodsejere af matrikel 83a, Vissing By, Vissing?

Mvh.

Søren Jensen

Fra: Søren Jensen

Sendt: 16. januar 2024 11:41

Til: 'Ann Vejlin Jensen' <Ann.Vejlin.Jensen@randers.dk>; Susie Björch <subjo@mst.dk>; Jan Reisz <jarei@mst.dk>; Rune Torfinn Jensen <rutoj@mst.dk>; Helene Frewert Pedersen <hefpe@mst.dk>; Randi.Vuust.Skall@randers.dk; Jorgen.Michael.Damm@randers.dk; Jens.Lyngborg.Heslop@randers.dk; Jesper.Kaas.Schmidt@randers.dk; Soren.Degn-Pedersen@randers.dk; Christina Søgaard-Alfastsen (chrso@mst.dk) <chrso@mst.dk>; Lene Tiedemann <ltied@mst.dk>; 'Inge Qvortrup' <Inge.Qvortrup@randers.dk>

Emne: HASTER: Lodsejerliste - Ny Vissing Bæk, Vissing Bæk og Lilleå - VS: Vissing By

Prioritet: Høj

Kære Inge og Ann

Ifm. varsel af tålepåbud mangler kontaktoplysninger på lodsejere af matrikel 83a, Vissing By, Vissing. Dem har vi ikke noget CVR/CPR nr. på, så vi ved ikke hvordan vi får sendt til dem. Kan I hjælpe?

Da vi skal have varsel af tålepåbud ud meget snart, håber vi, at I kan svare hurtigt.

Mvh.

Søren Jensen

Fra: Ann Vejlin Jensen <Ann.Vejlin.Jensen@randers.dk>

Sendt: 9. januar 2024 12:05

Til: Søren Jensen <soeje@mst.dk>; Susie Björch <subjo@mst.dk>; Jan Reisz <jarei@mst.dk>; Rune Torfinn Jensen <rutoj@mst.dk>; Kasper Kristensen Holm <kakrh@mst.dk>; Helene Frewert Pedersen <hefpe@mst.dk>; Randi.Vuust.Skall@randers.dk; Jorgen.Michael.Damm@randers.dk; Jens.Lyngborg.Heslop@randers.dk; Jesper.Kaas.Schmidt@randers.dk; Soren.Degn-Pedersen@randers.dk
Emne: Lodsejerliste - Ny Vissing Bæk, Vissing Bæk og Lilleå - VS: Ny Vissing Bæk

Kære Søren

Hermed lister fra Favrskov Kommune med navne på de lodsejere, der vil blive berørt af opstuvet vand ved en eventuel omlægning af Alling Å til Vissing bæk.

Favrskov er indforstået med, at listerne fremsendes til jer.

Venlig hilsen

Inge Qvortrup

Konst. sektionsleder, Jura og Fast ejendom

Randers Kommune
Stab og Bæredygtighed
8915 1732 - 6167 7634

Beskyttelse af dine personlige oplysninger er vigtig.

På <https://www.randers.dk/databeskyttelse> kan du læse, hvordan Randers Kommune behandler dine personoplysninger.

Certifikat fundet : Ja
Certifikatindehaver:
C=DK, OID.2.5.4.97=NTRDK-25798376, O=Miljøstyrelsen, SERIALNUMBER=UI:DK-
O:G:f2718a9b-e9fb-4725-85f7-1e6d203570cf, CN=Hovedpostkassen
Certifikatudsteder:
C=DK, O=Den Danske Stat, CN=Den Danske Stat OCES udstedende-CA 1
Dato for modtagelse : Tue Jan 16 12:09:30 CET 2024
Dato for signaturkontrol : Tue Jan 16 12:09:32 CET 2024

Resultat af signaturkontrol : OK
Var meddelelsen uændret? : Ja
Var meddelelsen krypteret? : Ja, S/MIME/3072bit
Var certifikatet gyldigt? : Ja
Var certifikatet revokeret? : Nej
Var certifikatet betroet? : Ja

RANDERS KOMMUNE

ØLST - NORDIC WASTE

JORDSKRED - MÆNGDER

ADRESSE COWI A/S
Parallelvej 2
2800 Kongens Lyngby

TLF +45 56 40 00 00
FAX +45 56 40 99 99
WWW cowi.dk

INDHOLD

1	Indledning	1
2	Resumé	2
3	Fyldmængden størrelse	3
4	Fjernelse af fyldjord	9
5	Udgift til fjernelse af alle 3 mio. m ³	9
6	Scenarier for kontrolleret opfyldning	10
7	Et muligt scenarie	11
8	Scenarier for ikke kontrolleret opfyldning	12

1 Indledning

Arealet, hvor der finder jordskred sted, ejes af Nordic Waste, som gennem en årrække har haft tilladelse til at nyttiggøre rent og lettere forurenede jord af klasse 1 og 2. Jordbunden på arealet består af fedt tertiært ler. Det er en tidligere lergrav, hvor der er udvundet ler til produktion af letklinker.

Medio december 2023 opstod der brud i store jordmasser på arealet. Det resulterede i, at jord flød med stor hastighed ud mod Alling Å og Gl. Århusvej og ud mod ådalen øst for Gl. Århusvej. Hastigheden er siden reduceret til 0,3 til 0,4 meter i timen.

PROJEKTNR.
A272930-001

DOKUMENTNR.

VERSION

0

UDGIVELSESDATO

15-01-2023

BESKRIVELSE

Notat

UDARBEJDET

Carsten Steen Sø-
rensen

KONTROLLERET

Hans-Martin Olsen

GODKENDT

Nicolai Winther
Birch

Siden medio december har Randers kommune og tilknyttede entreprenører med succes foretaget omfattende afværgeforanstaltninger i form etablering af rørledninger for pumpning af vand fra Alling Å samt bortkørsel af forskubbet jord. Alt for at sikre at vandet i Alling Å stadig kan løbe, og at åen ikke bliver forurenet af den forskubbede rene og forurenede jord.

2 Resumé

Det har nu, efter ca. 1 måneds indhentede erfaringer fra jordskredet, været muligt at opstille en mulig plan for reetablering:

- > Det kan forventes at ca. 3.0 mio. m³ fyldjord kan være i bevægelse. Sandsynligvis vil denne bevægelse stoppe når ca. 0,7 til 1,5 mio. m³ af fyldjorden er løbet ud fra Nordic Wastes areal.
- > Fyldjorden bearbejdes løbende med kalk og indbygges kontrolleret (med dosere og gravemaskiner) på Gl. Århusvej og det lave areal øst for vejen.
- > Den resterende fyldjordsmængde på Nordic Wastes areal genindbygges og komprimeres for at opnå styrke.
- > Når der er opnået tilstrækkelig styrketilvækst, skal det vurderes, om styrken er tilstrækkelig til at fyldmængden, der ligger øst for Nordic Wastes område, kan indbygges igen på Nordic Wastes område.
- > Hvis det ikke er muligt, må det forventes at Gl. Århusvej hæves permanent på en strækning forbi Nordic Waste. Funderingsarbejder må påregnes.
- > Alling Å kan føres tilbage til sit oprindelige forløb, hvis det er muligt at genindbygge fyldjorden. Hvis det ikke er muligt, skal åen omlægges til et tracé øst for det nuværende lave areal.

Varighed af ovennævnte aktiviteter forventes at være 1 til 2 år. Dette afhænger dog meget af vejret i foråret og sommeren 2024. Hvis det bliver en våd sommer som 2023, kan perioden nemt blive forøget til 2 til 5 år.




Billede 1: Området set fra sydøst. Alling Å, hvor vandet er rent, er gået over sine breder. Vandet inde på arealet er forurenat. Vandområderne er adskilt med en dæmning, som lige er opført. Der pumpes vand fra Alling Å i rør over til den eksisterende Alling Å lige syd for Ølst by. Jordskredet kan ses øverst til højre. Området ligger fra kote 75 ned til kote 20. Det har faldet mod Alling Å og landevejen Gl. Århusvej.


3 Fyldmængden størrelse

Da mængden af jord tilført området, jordtippen, først registreres fra 2018, er det svært at estimere den totale mængde jord, der er tilført. På baggrund af opmålinger i 2015 og marts 2021 er det muligt at estimere fyldmængden for denne periode.

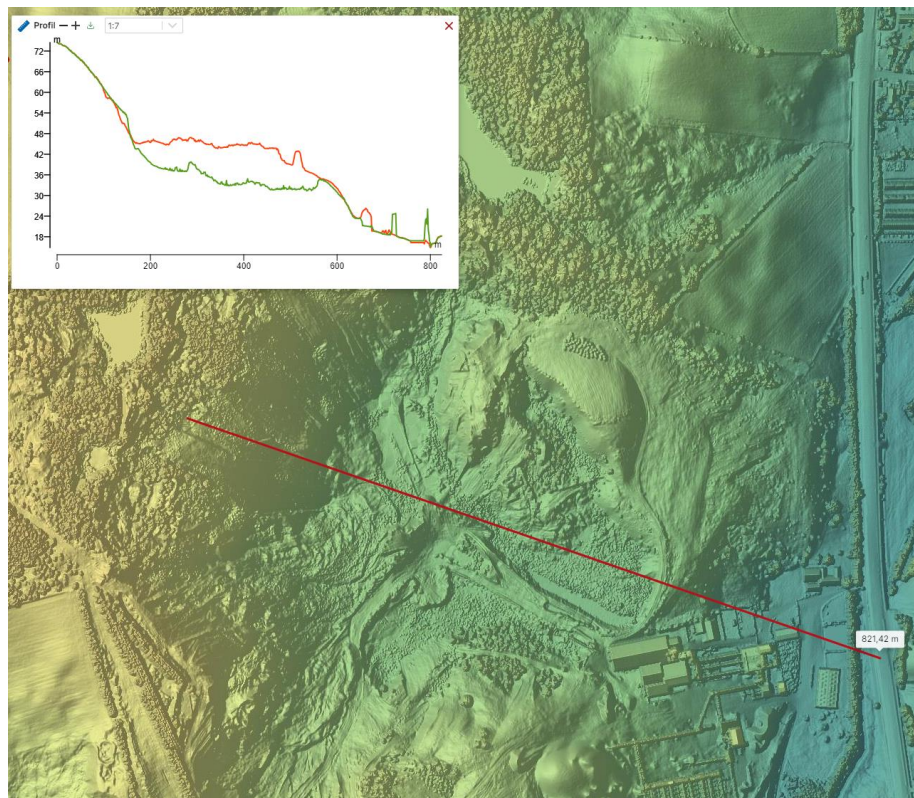
Nedenfor er vist kort over området for henholdsvis 2015 og marts 2021.



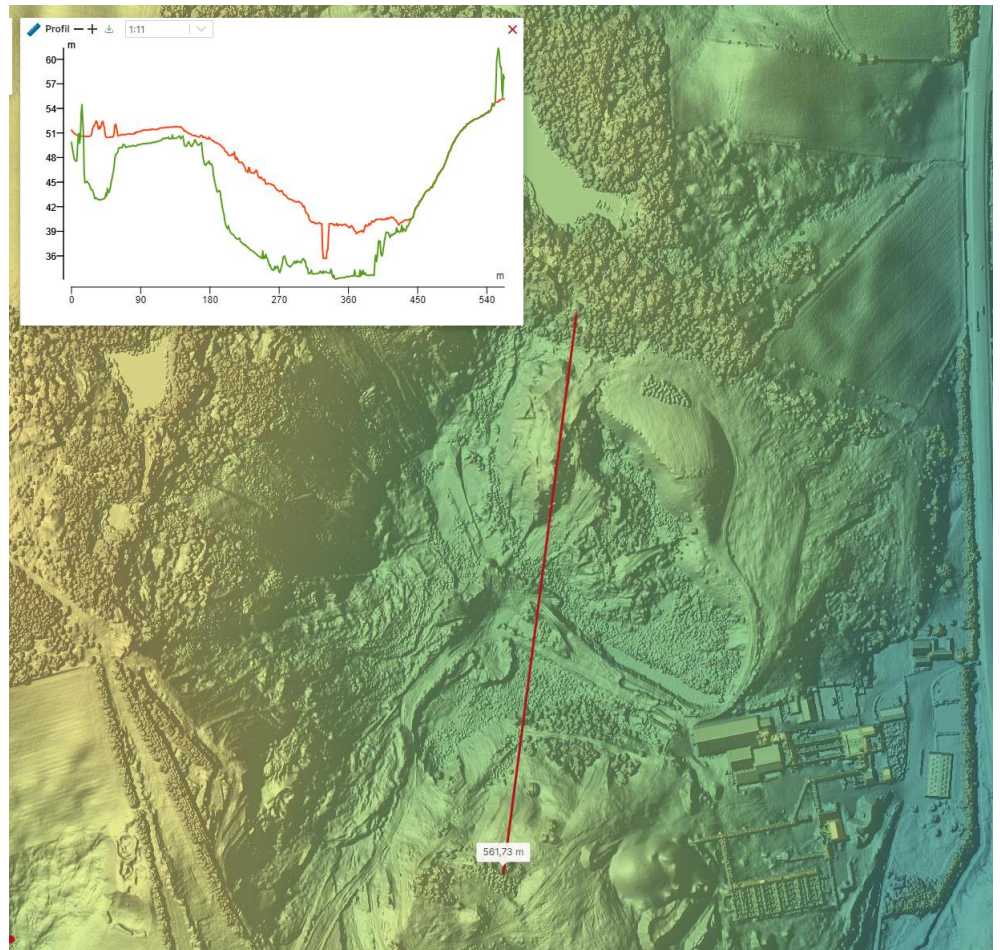
Figur 1: År 2015 Situation lige efter at udtagning af fedt tertiært ler var ophørt




Figur 2: År 2021. Situation efter indbygning af fyldjord er i gang.



Figur 3: Tværsnit (næsten østlig retning) gennem området med overside terræn i 2015 (grøn) og marts 2021 (rød).



Figur 4: Tværsnit (næsten sydlig retning) gennem området med overside terræn i 2015 (grøn) og marts 2021 (rød).



Figur 5: Volumenberegning på ændring fra 2015 til 2021. Det orangefarvede er der, hvor der er størst dybdeforskel, dvs. størst påfyldningsmængde i perioden.

På baggrund af disse oplysninger kan det beregnes, at der er i perioden 2015 til marts 2021, er tilført området 0,9 mio. m³ svarende til ca. 1,6 mio. tons jord.

Fra 2018 til december 2023, i løbet af ca. 4 år er der tilført 3,8 mio. tons svarende til 2,1 mio. m³ jord med stigende mængder hvert år.

Disse 2 mængder kan ikke sammenlægges direkte, men et estimat på en samlet mængde kunne være 2,5 mio. m³ fyldjord.



Figur 6: Foto fra den 6. januar 2024. Den lodrette grå flade (bagerst i billedet, midtfor) viser et stort brud i den oprindelige jordbund.

Ovenstående foto viser, at ikke kun fyldjorden er i brud, men også den oprindelige jordbund. Der skal derfor tillægges yderligere mængder herfra. Det anslås at denne mængde kan være 0,5 mio. m³.

Dette medfører, at det må formodes, at en samlet mængde på ca. 3 mio. m³ er i bevægelse.

4 Fjernelse af fyldjord

Afværgestrategien har siden medio december 2023 været at sikre pumpeløsningen for Alling Å samt at sikre, at forurenede vand fra jorddepotet ikke bliver blandet med det rene vand i Alling Å.

Dette har medført, at der skulle fjernes fyldjord og oprindelig jordbund fra området. Indtil 7. januar 2024 er der fjernet ca. 450 læs fyldjord fra området. Hvert læs vejer ca. 39 tons, svarende til i alt $450 \times 39 = 17.500$ tons, som omregnet svarer til ca. 10.000 m³ (fast mål). Sammenlignes med den totale mængde er der indtil nu fjernet 0,3% af jorden (fyldjord + oprindelig jordbund)

Tilsvarende mængde er også flyttet internt i området for at sikre pumpeløsningen med rent vand fra Alling Å.

5 Udgift til fjernelse af alle 3 mio. m³

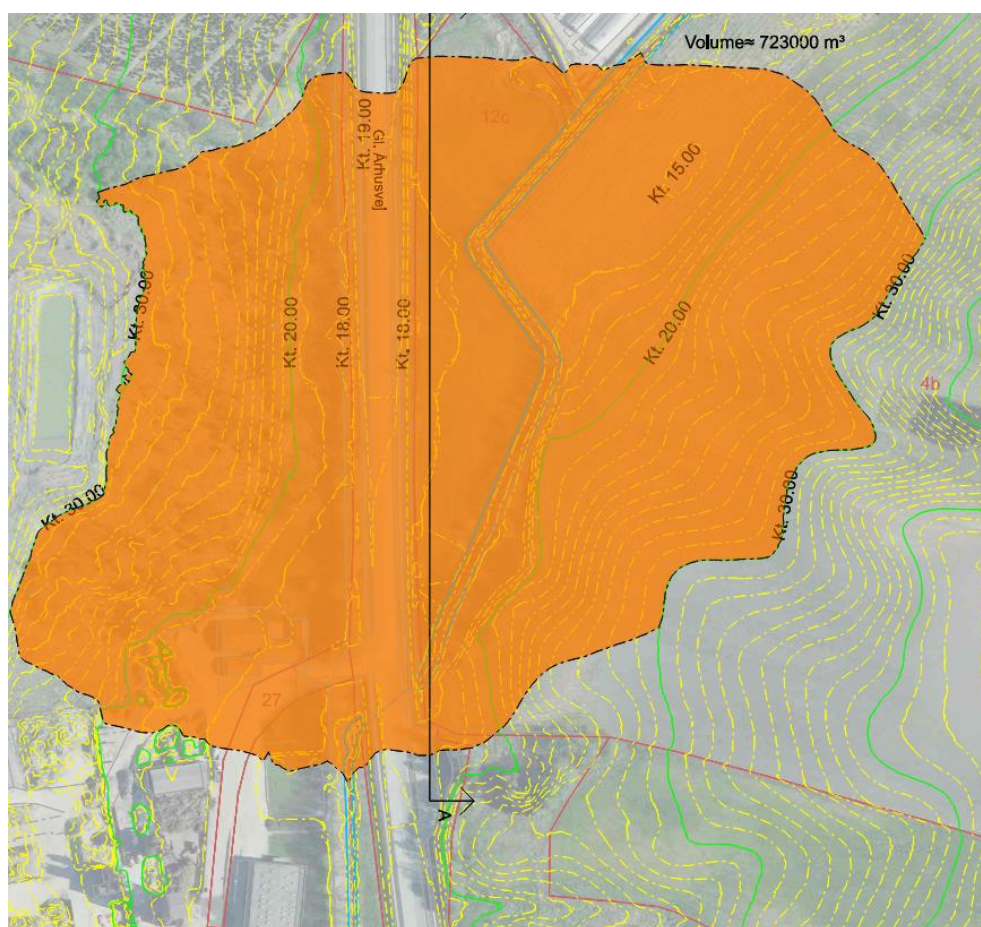
Under forudsætning af en udgift for transport og deponering af jord (klasse 1 og 2) er ca. 400 kr/tons bliver udgiften for fjernelse af 3 mio. m³ jord ca.

$3 \text{ mio. m}^3 \times 1,8 \text{ tons/m}^3 \times 400 \text{ kr./tons} = 2,2 \text{ mia. kr.}$

6 Scenarier for kontrolleret opfyldning

Nedenfor er vist en situation, hvor ca. 0,7 mio. m³ jord har bevæget sig ud over Gl. Århusvej og det lavere liggende område øst for vejen. En forudsætning for den viste situation er, at bevægelsen og geometrien kontrolleres løbende med gravemaskiner, dumpers og dosere.

Det vurderes, at det vil være muligt at styre jordmængdens placering, så Ølst by ikke bliver berørt.



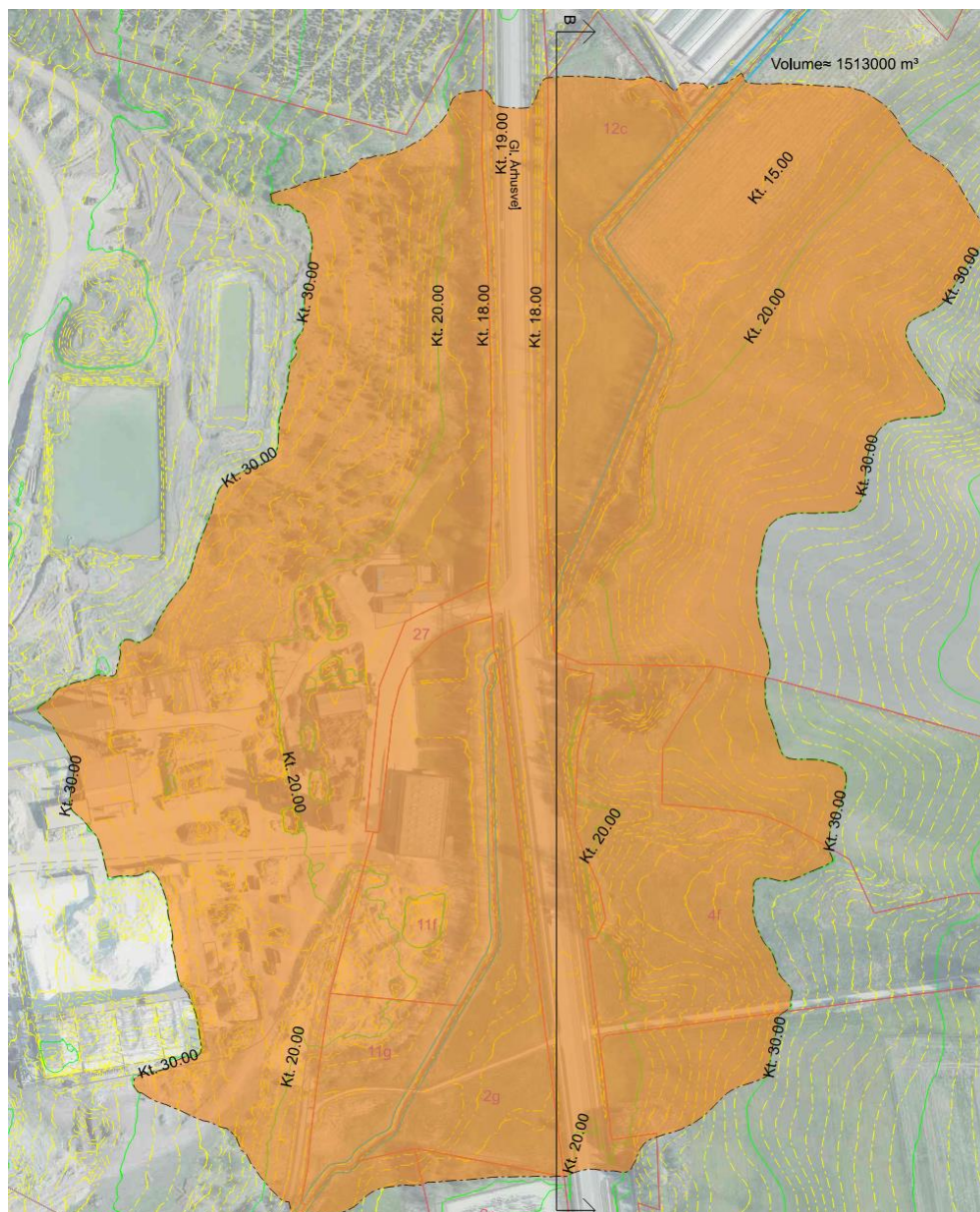
Figur 7: Et muligt scenarie, hvor der kontrolleret fyldes op til kote 30 øst for Nordic Waste området med skråningsanlæg 1:10 mod nord og syd. Ølst by berøres ikke. Volumen er ca. 0,7 mio. m³.



Figur 8: Tværsnit gennem fyldningen. Fyldningen topkote ligger i kote 30 og hældninger på skråningerne mod syd og nord er 1:10.

Nedenstående figur viser situationen, hvis det først er muligt at stoppe jordflytningen, når 1,5 mio. m³ har bevæget sig ud over Gl. Århusvej og det lave område øst for vejen.

Det vurderes, at det vil være muligt at styre jordmængdens placering, så Ølst by ikke bliver berørt.



Figur 9: Et muligt scenarie, hvor der kontrolleres fyldes op til kote 30 øst for Nordic Waste området. Ølst by berøres ikke. Jorden har skråningsanlæg 1:10 mod nord og syd. Volumen er ca. 1,5 mio. m³.

7 Et muligt scenarie

En forudsætning for det efterfølgende er, at Alling Å er omlagt uden om ådalen ved Gl. Århusvej.

Et muligt scenarie er at stoppe al jordflytningsaktivitet og modellere jordskredet. Det betyder, at jord fra fyldpladsen bliver skubbet/flyder over på Gl. Århusvej og det lave område øst for vejen og skal bearbejdes her. Når jorden her er kommet op i en vis højde, ca. 10 til 15 meter over nuværende terræn, vil jorden virke som modhold mod bevægelsen i Nordic Wastes fyldområde og bevægelsen vurderes at vil stoppe.

Det anbefales, at den forskubbete jord på Gl. Århusvej og det lave område øst for Gl. Århusvej planeres og komprimeres, så ingen huller efterlades, dvs. kontrolleret opfyldning. Sandsynligvis skal der tilføres kalk, for at jorden kan indbygges.

Det vurderes tvivlsomt, at en opfyldning på 0,7 mio. m³ kan stoppe hele bevægelsen. Til gengæld vurderes det muligt, at en opfyldning på ca. det dobbelte kan stoppe bevægelsen, dvs. at 1,5 mio. m³ ud af de 3 mio. m³ vil blive tilbageholdt på Nordic Wastes område.

Når bevægelsen er i ro, vil det sandsynligvis være muligt at efterbehandle den efterladte fyldjord på Nordic Wastes område med en kombination af kalk og komprimering, så de resterende 1,5 mio. m³ ikke kommer i bevægelse igen. Når fylden her har fået tilstrækkelig styrke, vurderes det muligt at genplacere fyldjord fra det lave område på Nordic Wastes område igen.

Hvis det ikke er muligt, skal Gl. Århusvej efter nogle år kunne gendannes ovenpå fyldjorden. Her må inden forventes en del funderingsarbejde i form af pælefundering eller kalk/cement dybdestabilisering.

Alling Å vil ligeledes kunne ledes tilbage, men i et forløb øst for fyldområdet. Den vil dog komme til at ligge måske 15 meter under det omgivende terræn, hvis det ikke lykkes at genindbygge fyldjorden på Nordic Wastes område. Hvis det lykkes, vil Alling Å kunne lægges tilbage i sit oprindelige forløb.

Der skal udarbejdes et egentligt projekt for ovenstående.

Varighed af ovennævnte aktiviteter forventes at være 1 til 2 år. Dette afhænger dog meget af vejret i foråret og sommeren 2024. Hvis det bliver en våd sommer som 2023, kan perioden nemt blive forøget til 2 til 5 år.

8 Scenarier for ikke kontrolleret opfyldning

Hvis fyldjordens bevægelse mod øst ikke kontrolleres, vil den bevæge sig mod nord ind over Ølst by og mod syd ind over Alling Å. Hastigheden af bevægelsen vurderes dog at blive beskeden, ca. 0,1 meter i timen.

Det er p.t svært at vurdere, hvor store mængde fyldjord der vil bevæge sig. Nedenfor er beskrevet to scenarier, hvor henholdsvis ca. 2 mio. m³ og ca. 1 mio. m³ bevæger sig.

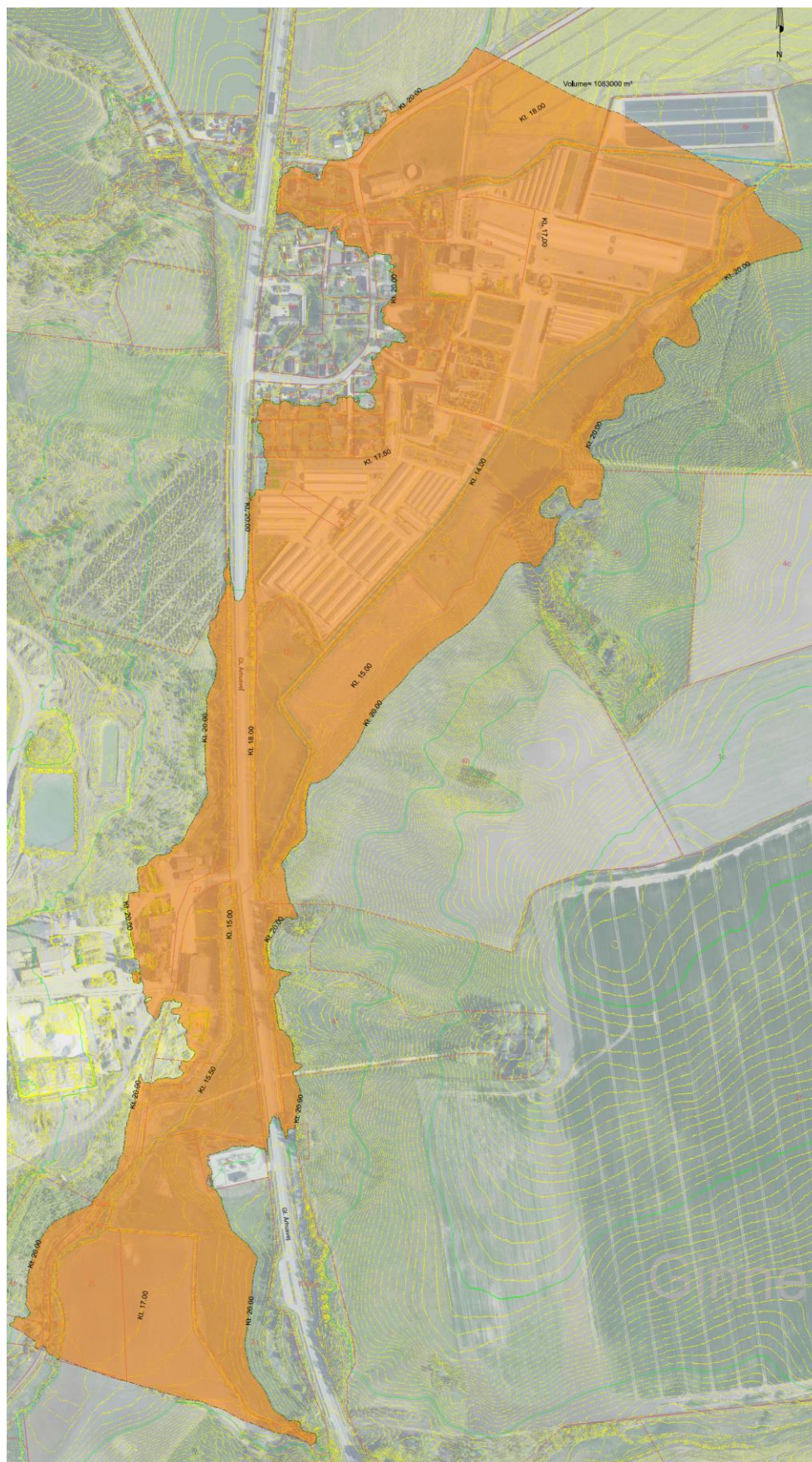
På nedenstående figur er vist en situation, hvor oversiden af fyldlaget ligger i kote 22,5, dvs. ca. 5 meter over terræn. Husene i Ølst by vil således blive dækket af fyldjord.

Volumenet af denne opfyldning er ca. 2 mio. m³.

Volumenet af en opfyldning til kote 20 er ca. 1 mio. m³. Udstrækningen er næsten den samme og Ølst by vil stadig blive dækket.



Figur 10: Et muligt scenarie, hvis fyldjordens bevægelse mod øst ikke kontrolleres. Volumen er 2 mio. m³. Overside i kote 22,5



Figur 11: Et muligt scenarie, hvis fyldjordens bevægelse mod øst ikke kontrolleres. Volumen er 1 mio. m³. Overside i kote 20

16 COWI
ØLST

Sammenlignes den ukontrollerede opfyldning med de kontrollerede opfyldninger må det forventes, at volumen i den ukontrollerede opfyldning er størst, da dens overside ligger i kote 22,5 mod kote 30 i de kontrollerede. Modholdet mod bevægelsen fra Nordic Waste bliver større i situationen med kote 30 end med kote 22,5.

Fra: "Michael Damm"
Til: "Per Mousten Eriksen" <per.eriksen@randers.dk>; "Randi Vuust Skall" <Randi.Vuust.Skall@randers.dk>; "'soeje@mst.dk'" <soeje@mst.dk>; "Magnus Vilstrup Andersen" <Magnus.Vilstrup.Andersen@randers.dk>
Sendt dato: 15-01-2024 15:40
Vedrørende: VS: Forespørgsel om oplysninger vedr. Nordic Waste A/S (MST Id nr.: 9211201)

Kære Søren

Som du kan se nedenfor er de fremsendte data omkring jord udtryk for henholdsvis de samlede mængder og tal for 2023.

Vedr. droneoptagelserne er det IKKE A1 der skal kontaktes men Magnus V Andersen som kan give info vedr. kontakter til vores konsulent COWI.

Venlig hilsen

Michael Damm
Leder af Miljø, Natur og Landbrug

Randers Kommune
Udvikling, Miljø og Teknik
89151850 - 23611127



Beskyttelse af dine personlige oplysninger er vigtig.
På <https://www.randers.dk/databeskyttelse> kan du læse, hvordan Randers Kommune behandler dine personoplysninger.

Fra: Randi Vuust Skall <Randi.Vuust.Skall@randers.dk>
Sendt: 15. januar 2024 15:33
Til: Michael Damm <Jorgen.Michael.Damm@randers.dk>; Inge Qvortrup <Inge.Qvortrup@randers.dk>
Emne: SV: Forespørgsel om oplysninger vedr. Nordic Waste A/S (MST Id nr.: 9211201)

Hej Michael

Laver i en opfølgende mail til MST hvor dette præciseres og ift. dronefotos så er det Cowi der flyver drone for os. Så det er nok ikke A1 de skal kontakte men Anna, kan finde det hele frem og hun ved hvilke aftaler der ligger.

Venlig hilsen

Randi Vuust Skall

Chef for Plan, By og Natur

Randers Kommune

Plan By og Natur

20365344



Beskyttelse af dine personlige oplysninger er vigtig.

På <https://www.randers.dk/databeskyttelse> kan du læse, hvordan Randers Kommune behandler dine personoplysninger.

Fra: Michael Damm <Jorgen.Michael.Damm@randers.dk>

Sendt: 15. januar 2024 13:49

Til: Randi Vuust Skall <Randi.Vuust.Skall@randers.dk>; Inge Qvortrup <Inge.Qvortrup@randers.dk>

Emne: Fwd: Forespørgsel om oplysninger vedr. Nordic Waste A/S (MST Id nr.: 9211201)

Kære begge

Forskellen i tallene handler om, at de 3.7 mio er totalt og de detaljerede tal er for i år.

Michael D

Sendt fra min iPhone

Fra: Per Mousten Eriksen <per.eriksen@randers.dk>

Sendt: 15. januar 2024 13:09

Til: Inge Qvortrup <Inge.Qvortrup@randers.dk>; Cc: Susie Björch <subjo@mst.dk>; Jan Reisz <jarei@mst.dk>; Erling Fuglsang Nielsen <erfun@mst.dk>; Randi Vuust Skall <Randi.Vuust.Skall@randers.dk>; Michael Damm <Jorgen.Michael.Damm@randers.dk>; Jens Lyngborg Heslop <Jens.Lyngborg.Heslop@randers.dk>; Jesper Kaas Schmidt <Jesper.Kaas.Schmidt@randers.dk>

Emne: VS: Forespørgsel om oplysninger vedr. Nordic Waste A/S (MST Id nr.: 9211201)

Venlig hilsen

Per Eriksen
Ingeniør

Randers Kommune
Natur og miljø
89151684 - 25441684



Beskyttelse af dine personlige oplysninger er vigtig.

På <https://www.randers.dk/databeskyttelse> kan du læse, hvordan Randers Kommune behandler dine personoplysninger.

Fra: Per Mousten Eriksen

Sendt: 15. januar 2024 13:05

Til: Michael Damm <Jorgen.Michael.Damm@randers.dk>

Emne: SV: Forespørgsel om oplysninger vedr. Nordic Waste A/S (MST Id nr.: 9211201)

Jordmængder.

*Jordmængder fra godkendelsestidspunktet og til dags dato. 3.792.000 ton jord
Forvaltningen har kontrolleret modtagelse af følgende jordmængder på Nordic Waste.*

Ren jord med og uden brokker: 105.307 ton

Kl. 2 med og uden brokker: 61.708 ton

Kl. 2 modtaget med skib: 185.173 ton

*Forurenet jord med og uden brokker: 26.789 ton
Omdirigeret Kl. 2 jord anvist til Randers Havn 39.624 ton
Salg af genbrugsmaterialer
Knust Beton 0/32mm TON 34.218,1
Skærver 20/60 TON 45.002,6
Ler TON 16.263,3
Sand 0-4 TON 21.065,1
Genbrugssten fra
vaskeanlæg TON 5.712,2
Genbrugsstabil TON 426
Genbrugsstabil BD TON 40.196,1*

Kontakter vdr. droneoptagelser

A! Consult:

Ulrik Max Jørgensen uj@a1consult.dk mobil 2216 6653

A1 Consult har kontakt til Landbjørn som har været involveret i droneoptagelser

Vej og Trafik.

Anna Bovbjerg Alligood .: Anna.Bovbjerg.Alligood@randers.dk mobil 20371183

Venlig hilsen

Per Eriksen
Ingeniør

Randers Kommune
Natur og miljø
89151684 - 25441684



Beskyttelse af dine personlige oplysninger er vigtig.

På <https://www.randers.dk/databeskyttelse> kan du læse, hvordan Randers Kommune behandler dine personoplysninger.

Fra: Michael Damm <Jorgen.Michael.Damm@randers.dk>
Sendt: 15. januar 2024 12:41
Til: Per Mousten Eriksen <per.eriksen@randers.dk>; Annemarie Dalsgaard Karlsen <Annemarie.Dalsgaard.Karlsen@randers.dk>
Emne: VS: Forespørgsel om oplysninger vedr. Nordic Waste A/S (MST Id nr.: 9211201)

Kære Begge

Denne henvendelse skal i bedst muligt omfang besvares senest i morgen til frokost.

Venlig hilsen

Michael Damm

Leder af Miljø, Natur og Landbrug

Randers Kommune
Udvikling, Miljø og Teknik
89151850 - 23611127



Beskyttelse af dine personlige oplysninger er vigtig.
På <https://www.randers.dk/databeskyttelse> kan du læse, hvordan Randers Kommune behandler dine personoplysninger.

Fra: Søren Jensen <soeje@mst.dk>
Sendt: 15. januar 2024 12:23
Til: Inge Qvortrup <Inge.Qvortrup@randers.dk>
Cc: Susie Björch <subjo@mst.dk>; Jan Reisz <jarei@mst.dk>; Erling Fuglsang Nielsen <erfun@mst.dk>; Randi Vuust Skall <Randi.Vuust.Skall@randers.dk>; Michael Damm <Jorgen.Michael.Damm@randers.dk>; Jens Lyngborg Heslop <Jens.Lyngborg.Heslop@randers.dk>; Jesper Kaas Schmidt <Jesper.Kaas.Schmidt@randers.dk>
Emne: Forespørgsel om oplysninger vedr. Nordic Waste A/S (MST Id nr.: 9211201)

Kære Inge

Til det videre arbejde med forebyggelse af overhængende fare for miljøskade vil Miljøstyrelsen høre, om Randers Kommune kan være behjælpelige med oplysninger og materiale vedrørende jordmængder og placering på virksomheden Nordic Waste A/S?, og hvornår det i givet fald kan sendes til os?

Det drejer sig f.eks. om:

1. Mængder modtaget materiale, gerne på månedsbasis og ellers pr. år.
2. Placering af materialet på området, og eventuelt efterfølgende flytning af materialet
 1. F.eks. droneoptagelser, foto, beskrivelser eller andet
 2. Gerne indikation af, om flytning/omplacering skyldes virksomhedens drift/egen handling eller bevægelser i undergrunden, jord-/lerskred eller andet

Ring gerne til Erling Fuglsang Nielsen, M: 2014 5875, eller undertegnede for konkretisering eller andre spørgsmål

Mvh.
Søren Jensen

Venlig hilsen

Søren Jensen
Funktionsleder | Virksomheder
+45 29 61 87 03 | soeje@mst.dk

Miljøministeriet
Miljøstyrelsen | Antvorskov Alle 139 | 4200 Slagelse | Tlf. +45 72 54 40 00 | mst@mst.dk | www.mst.dk

[Sådan håndterer Miljøstyrelsen Virksomheder dine personoplysninger](#)

[Sådan håndterer vi dine personoplysninger](#)

Miljøstyrelsen er underlagt reglerne om aktindsigt i offentlighedsloven og i miljøoplysningsloven, og det er kun oplysninger omfattet af undtagelsesbestemmelserne i disse love, som kan undtages aktindsigt og dermed holdes fortrolige. Denne vurdering vil Miljøstyrelsen foretage i forbindelse med en konkret anmodning om aktindsigt.

Fra: "Jacob Brandt" <jab@codexlaw.dk>
Til: "Lotte Eskesen LE" <le@gorrissenfederspiel.com>
Cc: "Inge Qvortrup" <Inge.Qvortrup@randers.dk>
Sendt dato: 12-01-2024 17:32
Vedrørende: J.nr. 229859 - Nordic Waste A/S - jordskred
Vedhæftninger: Brev til Nordic Waste, Lotte Eskesen.PDF, Signaturbevis.txt

Kære Lotte

Som varslet under vores telefoniske drøftelse d.d.

Se venligst vedhæftede.

/Jacob

Jacob Brandt
Partner, advokat (L)

jab@codexlaw.dk
Mobil. +45 2131 5403

Codex Advokater
Ny Carlsberg Vej 80
DK 1799 København



Gorrissen Federspiel
Silkeborgvej 2
8000 Aarhus C

Att.: Lotte Eskesen

Codex Advokater P/S
Ny Carlsberg Vej 80
1799 København V

12. januar 2024

Journalnr.: 229859

Advokat:
Jacob Brandt
jab@codexlaw.dk

Sekretær:
Karina Tychsen/JAB
ket@codexlaw.dk

Nordic Waste A/S – retlige forpligtelser ved jordskred på Gl. Århusvej 110, Randers

Randers Kommune har noteret sig, at Nordic Waste A/S d.d. har offentliggjort en pressemeddelelse om virksomhedens opfattelse af dels dele af sagsforløbet, dels virksomhedens retlige forpligtelser.

Randers Kommune har vanskeligt ved fuldt ud at genkende udlægningen af flere forhold, og vi ser os derfor nødsaget til at meddele jer, hvordan kommunen ser på forholdene.

Virksomhedens retlige forpligtelser

Helt grundlæggende er det klart, at det påhviler Nordic Waste A/S at drive virksomheden på en måde, som indebærer, at jord modtaget på jordtippen ikke forlader de matrikler, som miljøgodkendelsen gælder for. Miljøgodkendelsen fra 2018, som regulerer jordtippen, omfatter matr.nr. 4b, 4d, 6c, og 2h, Ginnerup By, Ølst, 5b og 6c, Erslev by, Nr. Galten, og jordtippen er miljøgodkendt til at ligge på matr.nr. 2 h. Denne forpligtelse er på intet tidspunkt ophørt.

Allerede i begyndelsen af december 2023, hvor jordskredet blev en bekymring, var det klart, at det var Nordic Waste A/S, som havde ansvaret for at håndtere jordskredet og afværge en udvikling, som kunne føre til væsentlig forurening eller en overhængende fare for forurening. Som driftsherre var Nordic Waste A/S direkte forpligtet til straks at afværge den overhængende fare for forurening af Alling Å, jf. miljøbeskyttelseslovens § 71, stk. 2.

Randers Kommune er enig i, at det i løbet af formiddagen den 19. december 2023 blev klart, at situationen var mere alvorlig end Nordic Waste A/S først havde antaget. Det er også på dette tidspunkt, at det

blev klart for parterne, at jordskredet udgjorde en overhængende fare for en miljøskade på Allinge Å – og potentielt Grundet Fjord, Randers Fjord og Kattegat. På dette tidspunkt blev Nordic Waste A/S også direkte forpligtet til straks at iværksætte de nødvendige forebyggende foranstaltninger, der kan afværge den overhængende fare for en miljøskade, jf. miljøbeskyttelseslovens § 73 c, stk. 1.

Randers Kommune vejledte Nordic Waste A/S om disse forpligtelser den 19. december 2023, hvilket tillige fremgår udtrykkeligt af kommunens opfølgende afgørelse i medfør af miljøbeskyttelseslovens § 70, stk. 1, af 20. december 2023. For god ordens skyld nævnes, at dette også blev pointeret på møde den 22. december 2023 med virksomhedens direktion, hvor du jo også selv deltog.

Randers Kommune stiller sig derfor uforstående overfor, når Nordic Waste A/S i pressemeddelelsen synes at forudsætte, at et formelt krav – et påbud – fra kommunen skulle være en forudsætning for, at Nordic Waste A/S fra den 19. december 2023 og frem skulle kunne fortsætte sine bestræbelser på afværge den overhængende fare væsentlig forurening i form af en miljøskade af Allinge Å, Grundet Fjord, Randers Fjord og evt. Kattegat, herunder i forhold til at gennemføre foranstaltninger uden for virksomhedens egen ejendom.

Nordic Waste A/S er ansvarlig for og direkte forpligtet af såvel miljøgodkendelsen som miljøbeskyttelseslovens § 71, stk. 2, og § 73 c, stk. 1, til at gøre alle relevante tiltag – dette uden nogen form for yderligere afgørelse fra Randers Kommune. Randers Kommune er opmærksom på, at Nordic Waste A/S ikke uden tilladelse fra vejmyndigheden (dvs. kommunen) kan råde over offentlig vej efter vejloven, eller uden accept fra lodsejer kan råde over fremmed ejendom – det påhvilede imidlertid Nordic Waste A/S så vidt muligt at indhente disse med henblik på at løfte forpligtelserne til at afværge den overhængende fare for en miljøskade. Væsentlige dele af selvhjælpshandlingen kunne i øvrigt uden rådighedsproblemer have været udført af Nordic Waste A/S på egen ejendom.

Afslutningsvist bemærkes i denne sammenhæng, at Randers Kommune ikke i miljøbeskyttelsesloven har hjemmel til at påbyde Nordic Waste A/S at udføre bestemte foranstaltninger, hvis der ikke forinden er tilvejebragt den fornødne rådighed – dvs. ved tilladelse til at lukke vejen eller accept fra lodsejer til at råde over fremmed ejendom. Randers Kommune havde med andre ord ikke mulighed for at meddele det af Nordic Waste A/S efterlyste påbud – den mulighed tilkommer alene Miljøstyrelsen i medfør af miljøskadelovens § 25, idet en tilsvarende bestemmelse ikke findes i miljøbeskyttelsesloven.

Faktuelle fejl i pressemeddelelsen

Randers Kommune blev først forpligtet til at gennemføre selvhjælpshandlingen efter, at Nordic Waste A/S havde oplyst, at man ikke agtede at gøre yderligere. Forpligtelsen til at udføre en selvhjælpshandling indtræder som følge af udefrakommende omstændigheder – den er ikke aftalebaseret. Randers Kommune kan ikke genkende udlægningen af, at kommunen overtog den samlede aktivitet som *"et naturligt*

skridt, da vi som privat virksomhed ikke har kompetencer til at lukke en vej, tage trafikale beslutninger eller omlægge en å.” Kommunen iværksatte alene selvhjælpshandlingen, fordi Nordic Waste A/S den 19. december 2023 oplyste, at virksomheden ikke agtede at gøre yderligere, hvorved der opstod en akut fare for væsentlig forurening, som Randers Kommune var forpligtet til at forsøge at afværge i medfør af miljøbeskyttelseslovens § 70, stk. 1.

Randers Kommune noterede sig på mødet den 22. december 2023, at Nordic Waste A/S ville overveje, om virksomheden kunne gøre mere, men Randers Kommune modtog ikke efterfølgende meddelelse eller tilsagn herom. Da kommunen på mødet den 29. december 2023 på ny spurgte ind til virksomhedens mulighed for at iagttage sine forpligtelser, blev det oplyst, at virksomheden hverken mandskabsmæssigt eller finansielt havde yderligere muligheder for at bidrage, idet virksomhedens midler var brugt i perioden frem til 19. december 2023, og mandskabet var uden relevante kompetencer – kommunen kunne i øvrigt efterfølgende samme dag konstatere i medierne, at Nordic Waste A/S havde opsagt 30 medarbejdere.

Grundlæggende har Randers Kommune ikke på noget tidspunkt lagt skjul på, at Nordic Waste A/S når-som-helst helt eller delvist kunne overtage kommunens foranstaltninger, men virksomheden har på intet tidspunkt givet udtryk for, at det var en mulighed, eller at dette ville ske ”frivilligt”. For god ordens skyld bemærkes, at Randers Kommune naturligvis er opmærksom på, at virksomheden den 28. december 2023 deltog i et skadesstedsmøde og siden 2. januar 2024 i mindre omfang har været til stede og bidraget til at håndtere forholdene i området.

Afsluttende bemærkninger

Det er Randers Kommunes opfattelse, at iværksættelsen af selvhjælpshandlingerne i medfør af miljøbeskyttelseslovens § 70, stk. 1, særligt i det skete omfang, alene blev nødvendigt, fordi Nordic Waste A/S ikke har formået at håndtere jorden på forsvarlig vis, og særligt fordi virksomheden den 19. december 2023 uden varsel meddelte, at man ikke agtede at foretage sig yderligere. Dette selvom Nordic Waste A/S var retligt forpligtet hertil, og uden at virksomheden havde søgt at opnå den fornødne rådgivning til at foretage nødvendige afværgeforanstaltninger uden for virksomhedens ejendom.

Randers Kommune er enig i, at Nordic Waste A/S på stedet anerkendte, at Randers Kommune som følge heraf var nødsaget til at iværksætte selvhjælpshandlinger i medfør af miljøbeskyttelseslovens § 70, stk. 1. Randers Kommune oplevede det imidlertid på ingen måde som en gensidig aftale om en opgave, som kommunen frivilligt overtog fra virksomheden – det ville kommunen i øvrigt ikke have hjemmel til.

Randers Kommune er opmærksom på, at sagen giver anledning til omfattende interesse i offentligheden og medierne, og kommunen har forståelse for, at virksomheden har behov for at kommunikere med

omverdenen, herunder tage til genmæle. Randers Kommune skal imidlertid opfordre til, at der opretholdes dialog mellem kommunen og virksomheden om forhold af faktisk karakter, herunder med henblik på i videst muligt omfang at undgå misforståelser. Dette kan betyde, at der i visse situationer er forhold, som mest hensigtsmæssigt undersøges eller drøftes nærmere, inden der meldes ud til offentligheden og pressen.

Randers Kommune står naturligvis fortsat til rådighed for vejledning og dialog om virksomhedens retlige forpligtelser og handlemuligheder.

Med venlig hilsen



Jacob Brandt





Certifikat fundet : Ja
Certifikatindehaver:
C=DK, OID.2.5.4.97=NTRDK-34889791, O=CODEX ADVOKATER ADVOKATPARTNERSELSKAB,
SERIALNUMBER=UI:DK-O:G:84ac8a57-d982-430a-86e3-481c6ac7bce4, CN=Sikkermail
Certifikatudsteder:
C=DK, O=Den Danske Stat, CN=Den Danske Stat OCES udstedende-CA 1
Dato for modtagelse : Fri Jan 12 17:32:29 CET 2024
Dato for signaturkontrol : Fri Jan 12 17:32:31 CET 2024

Resultat af signaturkontrol : OK
Var meddelelsen uændret? : Ja
Var meddelelsen krypteret? : Ja, S/MIME/3072bit
Var certifikatet gyldigt? : Ja
Var certifikatet revokeret? : Nej
Var certifikatet betroet? : Ja

Fra: "Morten Steen" <Morten.Steen@RU.RM.DK>
Til: "Astrid Sophie Bonde" <Astrid.Sophie.Bonde@randers.dk>
Sendt dato: 12-01-2024 17:04
Vedrørende: SV: Bemærkning fra Regionen vedr. jordskred ved Nordic Waste
Vedhæftninger: Signaturbevis.txt

Hej Astrid Bonde

Situationen som du har skitseret opfatter Region Midtjylland i lighed med andre nye forureninger, hvor Randers Kommune er myndighed (påbud m.v.).

Når situationen er tilstrækkeligt belyst, og hvis forurennet/muligt forurennet jord efterlades på stedet, vil regionen kortlægge på V1 (muligt forurennet) og/eller V2 (forurennet) i henhold til jordforureningsloven. Hvis jorden ikke er undersøgt, eller ikke er undersøgt tilstrækkeligt, vil den blive V1-kortlagt. Hvis jorden er forurennet, vil vi kortlægge på V2.

I forbindelse med regionens kortlægning iht. jordforureningsloven, vil vi skulle vurdere den offentlige indsats og dermed regionens videre indsats. Forureneransvaret går dog forud for den offentlige indsats. Vi vil derfor i den givne situation anmode kommunen om at træffe afgørelse om påbud/ikke-påbud, hvis der er sket eller er begrundet mistanke om forurening omfattet af jordforureningsloven.

Med venlig hilsen

Morten Steen

Geolog

Tel. +45 7841 1942
Mobilnr.: 2179 2539
Morten.steen@ru.rm.dk

Jordforurening • Regional Udvikling • Region Midtjylland
Skottenborg 26 • DK-8800 Viborg



Fra: Astrid Sophie Bonde <Astrid.Sophie.Bonde@randers.dk>
Sendt: 11. januar 2024 15:37
Til: Morten Steen <Morten.Steen@RU.RM.DK>; Michael Damm <Jorgen.Michael.Damm@randers.dk>
Cc: Christian Bækgaard Jensen <Christian.Baekgaard.Jensen@randers.dk>; Annemarie Dalsgaard Karlsen <Annemarie.Dalsgaard.Karlsen@randers.dk>
Emne: Bemærkning fra Regionen vedr. jordskred ved Nordic Waste

Hej Morten Steen

Tak for snakken, som aftalt sender jeg hermed vores henvendelse med ønske om regionens udtalelse.

Vedr. jordskred ved Nordic Waste, Gammel Århusvej 110, 8940 Randers SV

Randers Kommune skal afdække forskellige muligheder for at håndtere jord fra jordskredet ved virksomheden Nordic Waste. Randers Kommune har derfor behov for Region Midtjyllands bemærkninger til nedenstående mulige scenarie på håndtering af jordskred.

Hvordan vil regionen forholde sig til, at jord fra Nordic Waste, flyder ud af tilladelsens afgrænsede areal og lægger sig på tilstødende arealer, der ikke er indbefattet af miljøgodkendelsen for Nordic Waste eller regionens §52 tilladelse til virksomheden? Det vil sige, at jord flyder væk fra arealet der tidligere har været råstofgrav? Der kan både være tale om ren jord, lettere forurenede jord og forurenede jord.

Randers Kommune vil påskønne at modtage et svar senest i morgen, fredag den 12. januar klokken 12.00. På forhånd tak for jeres svar.

Venlig hilsen

Astrid Sophie Bonde

Geolog

Randers Kommune
Miljø Natur og Landbrug
Odinsgade 9
8900 Randers C

23 43 33 45

Astrid.Sophie.Bonde@randers.dk

www.randers.dk



Beskyttelse af dine personlige oplysninger er vigtig.

På <https://www.randers.dk/databeskyttelse> kan du læse, hvordan Randers Kommune behandler dine personoplysninger.

Dokumentnavn: image001_2

Sagsnummer: 09.02.00-K08

side 139 af 1758 nd

Certifikat fundet : Ja
Certifikatindehaver:
C=DK, OID.2.5.4.97=NTRDK-29190925, O=Region Midtjylland, SERIALNUMBER=UI:DK-
O:G:b1fd7cbd-b761-436b-b46e-c0114b610662, CN=kontakt@regionmidtjylland.dk
Certifikatudsteder:
C=DK, O=Den Danske Stat, CN=Den Danske Stat OCES udstedende-CA 1
Dato for modtagelse : Fri Jan 12 16:57:41 CET 2024
Dato for signaturkontrol : Fri Jan 12 16:57:43 CET 2024

Resultat af signaturkontrol : OK
Var meddelelsen uændret? : Ja
Var meddelelsen krypteret? : Ja, S/MIME/3072bit
Var certifikatet gyldigt? : Ja
Var certifikatet revokeret? : Nej
Var certifikatet betroet? : Ja

Fra: "Michael Damm"
Til: "Randi Vuust Skall" <Randi.Vuust.Skall@randers.dk>; "Jens Lyngborg Heslop" <Jens.Lyngborg.Heslop@randers.dk>
Sendt dato: 12-01-2024 14:10
Vedrørende: VS: Dæmningskitse NW
Vedhæftninger: Dæmning centerlinje_SHP.zip, Dæmning centerlinje_DXF.zip

Kære Jens og Randi

Så har vi fra COWI angivelsen af, hvor dæmningen skal flyttes hen – i forhold til vores ”pumpeSø” opstrøms NW. – Se nedenfor.

Da vi nu har denne viden tænker jeg, at vi kun kan komme for langsomt i gang med at etablere dæmningen og flytte pumperne. Lokaliseringen af dæmningen vil også være der, hvor dæmningen skal være i forhold til omlægningen til Vissing Bæk. (2 fluer med et smæk)

Jeg regner med at vi mandag morgen har notat omkring risikoen for drikkevand og grundvand klar. Koordineret med Carsten i COWI. Det forventede resultat er

1. Der er intet problem med at jordskedet løber ned i ”hullet” foran transformator stationen.

Eller

- 2) Der er en risiko for at overfladenært grundvand kan blive forurenet. Dette vil dog kunne undgås ved at etablere afværgeboringer lige uden for skredområdet indenfor Ådalen.

Jeg vil på den baggrund anbefale

1. At vi sætter gang i etableringen af dæmningen nu
2. At vi forbereder os på at flytte pumperne nu
3. At vi planlægger med at slippe jorden mod syd ligeså snart dæmningen er etableret og pumperne flyttet.

Venlig hilsen

Michael Damm

Leder af Miljø, Natur og Landbrug

Randers Kommune
Udvikling, Miljø og Teknik
89151850 - 23611127



Beskyttelse af dine personlige oplysninger er vigtig.
På <https://www.randers.dk/databeskyttelse> kan du læse, hvordan Randers Kommune behandler dine personoplysninger.

Fra: Jakob Aarup <Jakob.Aarup@randers.dk>
Sendt: 12. januar 2024 13:30
Til: Michael Damm <Jorgen.Michael.Damm@randers.dk>
Emne: VS: Dæmningskitse NW

Venlig hilsen

Jakob Aarup
Ingeniør

Randers Kommune
Natur og miljø
89151681 - 30313982



Beskyttelse af dine personlige oplysninger er vigtig.
På <https://www.randers.dk/databeskyttelse> kan du læse, hvordan Randers Kommune behandler dine personoplysninger.

Fra: Hans-Martin Olsen <HNON@cowi.com>
Sendt: 12. januar 2024 13:05
Til: Jakob Aarup <Jakob.Aarup@randers.dk>
Cc: Nicolai Winther Birch <NWB@cowi.com>; A272930 - Jordskred ved Alling Å, Randers Kommune <[A272930-](#)