



Miljøservice A/S
Kokholm 3C, st th
6000 Kolding

Randers Kommune
Miljø Natur og Landbrug
Odinsgade 7
8900 Randers C

Telefon +45 8915 1515
Direkte +45 21142034

MSR@randers.dk
www.randers.dk

VVM-Screeningsafgørelse

Afgørelse om ikke miljøvurderingspligt for blanding af op til 50 ton/dag ikke-farligt affald i eksisterende bygning
Grovebakkevej 4, 8920 Randers NV.

Dato: 14.04.2026/Journalnummer: 09.02.00-P19-4-25

Indhold

1. Afgørelse.....	3
1.1 Bortfald af afgørelse	3
1.2 Ændringer i projektet	3
2. Projektets karakteristika.....	4
3. Projektets placering.....	5
4. Arten af og kendetegn ved den potentielle indvirkning på miljøet.....	6
5. Andre tilladelser og godkendelser	6
6. Høring	7
7. Offentliggørelse	7
8. Klagevejledning	7
9. Opsættende virkning	7
10. Søgsmål	8
11. Aktindsigt.....	8
12. Bilagsoversigt.....	9
Bilag 1 – Ansøgningsmateriale	10
Bilag 2 – Oversigtskort.....	11
Bilag 3 – Natura2000	12
Bilag 4 – Beskyttet natur	13
Bilag 5 – Jordforurening	14
Bilag 6 – Fredninger og Beskyttelseslinjer	15
Bilag 7 – Zonekort.....	16
Bilag 8 – Bilag IV -arter	17

1. Afgørelse

Randers Kommune vurderer, at blanding, og opbevaring, af ikke-farligt affald i eksisterende bygning, ved Grovebakkevej 4, 8920 Randers NV, ikke vil have væsentlige indvirkninger på miljøet.

Randers Kommune træffer derfor afgørelse, i henhold til miljøvurderingslovens § 21, om, at projektet ikke medfører krav om miljøvurdering, herunder udarbejdelse af miljøkonsekvensrapport.

Projektet medfører ikke krav om miljøvurdering og udarbejdelse af miljøkonsekvensrapport, da miljøpåvirkningernes omfang ikke er af en sådan karakter eller grad, at projektet medfører væsentlig påvirkning af miljøet, herunder internationalt beskyttede naturtyper og arter.

Afgørelsen er truffet på baggrund af vurderingen i henhold til kriterierne opført i miljøvurderingslovens¹ bilag 6 og på baggrund af ansøgningen, der kan findes i screeningsafgørelsens bilag 1.

Randers Kommune vurderer, at ansøgningsmaterialet og de supplerende oplysninger er tilstrækkelige til at vurdere projektets miljøpåvirkning efter kriterierne i miljøvurderingslovens bilag 6. Nærmere begrundelser for afgørelsen fremgår af vurderingsafsnittet nedenfor.

1.1 Bortfald af afgørelse

Afgørelsen bortfalder, hvis afgørelsen ikke er udnyttet inden 3 år efter, at den er meddelt, eller ikke har været udnyttet i 3 på hinanden følgende år, jf. miljøvurderingslovens § 39.

1.2 Ændringer i projektet

Screeningen er gennemført med udgangspunkt i det projekt, som er blevet beskrevet for Randers Kommune, og de miljømæssige forudsætninger, der er gældende på screeningstidspunktet. Hvis projektet ændres eller udvides, er bygherre forpligtiget til at ansøge om den påtænkte ændring/udvidelse jf. miljøvurderingsloven bilag 2, pkt. 13. a).

Baggrunden for screeningen

Randers Kommune har den 24. april 2025 modtaget ansøgning om blanding af op til 50 ton/dag ikke-farligt affald, i form af spildevandsslam fra kommunale og private spildevandsrensningsanlæg samt have- og parkaffald, begge bestemt til forbrænding, i en eksisterende bygning på Grovebakkevej 4, 8920 Randers NV. Matrikel 7a Over Fussing By, Ø. Bjerregrav.

Projektet er omfattet af "Bekendtgørelse af lov om miljøvurdering af planer og programmer og af konkrete projekter¹ (VVM)" - Bilag 2;

- *pkt. 11. d); Områder til oplagring af slam fra rensningsanlæg. Samt*
- *pkt. 13. Ændringer eller udvidelser af projekter i bilag 2 eller bilag 2, som allerede er godkendt, er udført eller er ved at blive udført, når de kan have væsentlig skadelig indvirkning på miljøet.*

¹ Lovbekendtgørelse nr. 4 af 03/01/2023

For projekter omfattet af miljøvurderingslovens bilag 2 gælder, jf. lovens § 21, at myndigheden på grundlag af ansøgningen og på baggrund blandt andet af kriterierne i lovens bilag 6 skal træffe en screeningsafgørelse om, hvorvidt projektet er omfattet af krav om miljøvurdering og tilladelse efter lovens § 15. Randers Kommune har derfor foretaget en screening af projektet i overensstemmelse med kriterierne i miljøvurderingslovens bilag 6.

2. Projekters karakteristika

Miljøservice A/S har ansøgt om tillæg til miljøgodkendelse, til blanding af op til 50 ton/dag ikke-farligt affald, bestående af spildevandsslam og have- og parkaffald bestemt til forbrænding i eksisterende bygning på Grovebakkevej 4, 8920 Randers NV, Matrikel 7a Over Fussing, Ø Bjerregrav. Ansøgningen er modtaget d. 24. april 2025. Virksomheden har en eksisterende Miljøgodkendelse til oplagring af spildevandsslam fra 26. september 2017.

Miljøservice A/S ønsker at kunne modtage, blande og borttransportere affaldet over en ca. 3 dages periode, efter behov.

Spildevandsslam der skal sendes til forbrænding, er slam kategoriseret som ikke-jordbrugseget. Der foreligger til enhver tid, en A - krediteret analyserapport fra oprindelses rensningsanlæg. Slammet kan være uegnet til jordbrug grundet for højt indhold af tungmetaller, P-FAS, eller anden organisk forurening. For at sikre optimal forbrænding blandes slammet med andet forbrændingsbestemt affald, som have- og parkaffald.

Affaldet transporteres til faciliteten med lastbil. Affaldet aflæsses enten direkte i bygningen hvor affaldet blandes, eller aflæsses på omlæsningspladsen foran bygningen, hvorefter det straks overføres til bygningen. I bygningen blandes affaldet med en gummiged eller frontlæsser. Det blandede affald læses derefter på lastbil og køres til forbrændingsanlæg.

Kørsel til og fra anlægget, samt blanding af affald, vil foregå på hverdage i tidsrummet 07:00 – 18:00.

Kumulation med andre eksisterende og/eller godkendte projekter

På samme ejendom er der godkendt slamoplæg. Der vurderes ikke at være akkumulation med andre eksisterende projekter. Det nærmeste godkendte slamlager er i Sønderbæk ca. 3 km nordøst for ejendommen.

Brugen af naturressourcer, særlig jordarealer, jordbund, vand og biodiversitet

Bygningen til affaldsblanding er allerede etableret og drift af projektet medfører ikke særlig brug af naturressourcer, inddragelse af særlige jordarealer, jordbund, vand eller biodiversitet.

Affaldsproduktion

Etablering og drift af projektet vurderes ikke at medføre affaldsproduktion. Faciliteten modtager, blander og borttransporterer affald produceret andetsteds.

Forurening og gener

Håndtering af slam og parkaffald kan medføre begrænset afgivelse af lugt og støj. Potentiel miljøpåvirkning fra disse forhindres eller minimeres med de stillede vilkår i miljøgodkendelse af det ansøgte.

Støv og lugt

Blandingen af affald vil foregå inde i eksisterende bygning og forventes ikke at skabe støvgener udenfor faciliteten.

Eventuel lugt fra affaldsblandingen i driftsfasen, forventes ikke at være væsentlig. Det modtagne slam skal være stabiliseret, hvilket per definition betyder at det ikke afgiver lugt i væsentlig grad. Der er stillet vilkår til minimering af lugtgener i miljøgodkendelse af det ansøgte.

Støj

Der kan forekomme støjgener i driftsfasen, i forbindelse med transport af affald til og fra anlægget. Støjen vil være begrænset til dagtimer i hverdagen og vil ikke overstige hvad kan forventes i forbindelse med almindelig drift af landbrug. Der er stillet vilkår til minimering af støjgener i miljøgodkendelse af det ansøgte.

f) risikoen for større ulykker og/eller katastrofer, som er relevante for det pågældende projekt, herunder sådanne som forårsages af klimaændringer, i overensstemmelse med videnskabelig viden.

Blanding og håndtering af affaldet vurderes ikke at medføre risiko for større ulykker eller katastrofer. Den eksisterende bygning ligger ikke i et område der er vurderet sårbar overfor klimaændringer i form af oversvømmelse eller erosion. Anden potentiel risiko forhindres eller minimeres med de stillede vilkår i miljøgodkendelse af det ansøgte.

g) risikoen for menneskers sundhed (f.eks. som følge af vand- eller luftforurening).

Der vurderes ikke, at projektet medfører særlig risiko for menneskers sundhed.

Blanding af ikke-farligt affald er ikke omfattet af risikobekendtgørelsen. (BEK nr. 372 af 25/04/2016) Og forventes derfor ikke at være til fare for ulykker eller katastrofer.

3. Projektets placering

Herunder tages i betragtning, den miljømæssige sårbarhed i de geografiske områder, der kan forventes at blive berørt af projekter.

Den eksisterende og godkendte arealanvendelse

Ejendommen er placeret i et område der ikke er omfattet af kommuneplanen 2025. Området er i landzonen og der foreligger ingen lokalplan for området. (se bilag 7)

I overensstemmelse med § 37 af Planloven² kan bygninger, der ikke længere er nødvendige for driften af en landbrugsejendom, uden tilladelse tages i brug til industrivirksomhed, på betingelse af at der ikke om- eller tilbygges i væsentligt omfang, og at bygningerne ikke er mindre end fem år gamle. Det vurderes at blanding af ikke-farligt affald i eksisterende bygning på Grovebakkevej 4, kan rummes indenfor disse betingelser.

§3 Natur og Bilag-IV arter

Blanding af ikke-farligt affald på Grovebakkevej 4, 8920 Randers NV, konflikter ikke med naturparker, kystområder, havmiljø eller naturreservater. Nærmeste vejledende udpegede §3 beskyttede natur er en sø ca. 35 m sydvest for faciliteten. (se bilag 4)

² Lovbekendtgørelse nr. 572 af 29/05/2024 Planloven.

500 m nordvest for faciliteten er der registreret flagermus på arter.dk. (se bilag 8) vandløbene, Skals Å og Møllebækken samt Fussingsø har alle potentiale for odder. Der er dog ikke observeret oddere nær faciliteten og det er Randers Kommunes vurdering at blandingen af ikke-farligt affald i den eksisterende landbrugsbygning ikke vil konflikte med oddere, flagermus eller andre bilag IV-arter.

Randers Kommune vurderer at de nærliggende naturområder ikke bliver påvirket af projektet da aktiviteten foregår i eksisterende landbrugsbygning og er geografisk begrænset til bygningen. Der vil ikke forekomme mere støj, eller spredning af næringsstoffer end fra landbrugsaktiviteterne godkendt på ejendommen.

Natura2000

Nærmeste Natura2000 -område er habitatområde nr. 30 – "Lovns Bredning, Hjarbæk Fjord og Skals, Simsted og Nørre Ådale samt Skravad bæk" der omkranser faciliteten til nord, syd og vest. (se bilag 3)

Det vurderes at Natura2000 -området ikke påvirkes af projektet, da det er geografisk begrænset til bygningen på Grovebakkevej 4 og ikke vil forårsage næringsberigelse af omkringliggende områder.

Historisk, arkæologisk interesse samt beskyttelseslinjer

Etablering af affaldsblandings aktiviteten i den eksisterende bygning konflikter ikke med lokaliteter af historisk interesse eller arkæologisk betydning. Da aktiviteterne foregår i eksisterende bygning, og der ikke ændres noget på bygningerne vurderes det at der ikke er konflikt med fredning eller byggelinjer, selvom der er fredede diger langs ejendommen og bygningen ligger indenfor skovbyggelinjen. (Se bilag 6)

4. Arten af og kendetegn ved den potentielle indvirkning på miljøet

Projektets forventede væsentlige virkninger på miljøet.

Akkumulering, etablering og reversibilitet.

Projektet er geografisk begrænset og forventes ikke at have indvirkninger på omkringliggende natur eller naboer.

Projektet forventes at kunne igangsættes i foråret 2026. Området kan bringes tilbage til nuværende tilstand ved at stoppe aktiviteten.

Projektet akkumulerer ikke med andre kendte projekter.

5. Andre tilladelser og godkendelser

Denne afgørelse meddeles i henhold til miljøvurderingsloven, og Randers Kommune gør opmærksom på, at afgørelse om ikke miljøvurderingspligt ikke fritager virksomheden for at indhente andre nødvendige dispensationer, tilladelser og godkendelser til projektet herunder miljøgodkendelse og byggetilladelse. Det gøres opmærksom på at virksomheden skal anmelde anvendelse af bygninger til virksomhed, til Randers Kommune, i overensstemmelse med §38 af Planloven.

6. Høring

Relevante myndigheder skal høres, inden der træffes afgørelser om ikke miljøvurderingspligt. Randers Kommune har i forbindelse med denne screeningsafgørelse vurderet, at der ikke er andre relevante myndigheder, eller relevante sagsparter, der skal høres forud for, at der træffes afgørelse.

7. Offentliggørelse

Afgørelsen offentliggøres ved annoncering på Randers Kommunens hjemmeside (www.randers.dk), hvor den vil være tilgængelig i 4 uger.

8. Klagevejledning

Afgørelsen kan, for så vidt angår retlige spørgsmål, påklages til Miljø- og Fødevareklagenævnet jf. miljøvurderingslovens § 49 af enhver med retlig interesse i sagens udfald, samt af landsdækkende foreninger og organisationer, der som hovedformål har beskyttelsen af natur og miljø eller varetagelsen af væsentlige brugerinteresser inden for arealanvendelsen.

Hvis du ønsker at klage over afgørelsen, kan du klage til Miljø- og Fødevareklagenævnet. Du skal klage via Klageportalen, som du finder på www.naevneneshus.dk eller www.borger.dk. Du logger på www.borger.dk, ligesom du plejer, typisk med MIT-ID. Klagen sendes gennem Klageportalen til den myndighed, der har truffet afgørelsen.

Miljø- og Fødevareklagenævnet skal som udgangspunkt afvise en klage, der kommer uden om Klageportalen, hvis der ikke er særlige grunde til det. Hvis du ønsker at blive fritaget for at bruge Klageportalen, skal du sende en begrundet anmodning til klageportalen. Klageportalen videresender herefter anmodningen til klagenævnet, som træffer afgørelse om, hvorvidt din anmodning kan imødekommes.

Klagefristen udløber 4 uger efter at afgørelsen er meddelt, det vil sige den 12. maj 2026.

En klage er indgivet, når den er tilgængelig for Randers Kommune i Klageportalen. Der er et gebyr for at indgive en klage på 900 kr. for private og 1800 kr. for virksomheder og organisationer. Gebyret tilbagebetales, hvis du får helt eller delvist medhold i klagen.

9. Opsættende virkning

En klage har som udgangspunkt ikke opsættende virkning. Det vil sige, at kommunens afgørelse kan udnyttes, mens klagesagen behandles. Udnyttelse af afgørelsen sker på eget ansvar, da Miljø- og Fødevareklagenævnet kan omgøre afgørelsen.

Klager kan anmode Miljø- og Fødevareklagenævnet om, at klagen får opsættende virkning.

10. Søgsmål

Ifølge miljøvurderingsloven § 54 kan afgørelserne efter loven prøves ved domstolene. Ønskes afgørelsen indbragt for domstolene, skal dette ske inden 6 måneder fra at afgørelsen er meddelt, det vil sige inden den 14. oktober 2026.

11. Aktindsigt

Randers Kommune gør opmærksom på, at der til enhver tid er adgang til aktindsigt i sagen jf. offentlighedsloven (LBK nr. 145 af 24/02/2020) og miljøoplysningsloven (LBK nr. 980 af 16/08/2017)

Spørgsmål

Såfremt der er spørgsmål til afgørelsen, kan undertegnede kontaktes på tlf: 2114 2034 eller mail mette.stavnsbo.rossaak@randers.dk

Følgende er underrettet om afgørelsen;

- Ansøger
- Ejer
- Styrelsen for Patientsikkerhed, trvest@stps.dk
- Danmarks Naturfredningsforening, dnranders-sager@dn.dk og dn@dn.dk
- Naturstyrelsen – nst@nst.dk og derunder Fusingø Naturnationalpark - matkr@nst.dk
- Danmarks Ornitologisk Forening – dof@dof.dk
- Friluftsrådet – fr@friluftsradet.dk
- Miljøstyrelsen – mst@mst.dk; post@aar.mim.dk
- Fødevarestyrelsen – fst@fst.dk

Med venlig hilsen

Mette Stavnsbo Rossaak
Miljøsagsbehandler

12. Bilagsoversigt

Bilag 1 – Ansøgningsmateriale

Bilag 2 - Oversigtskort

Bilag 3 – Natura2000

Bilag 4 – Beskyttet natur

Bilag 5 – Jordforurening

Bilag 6 - Fredninger og Beskyttelseslinjer

Bilag 7 – Zonekort

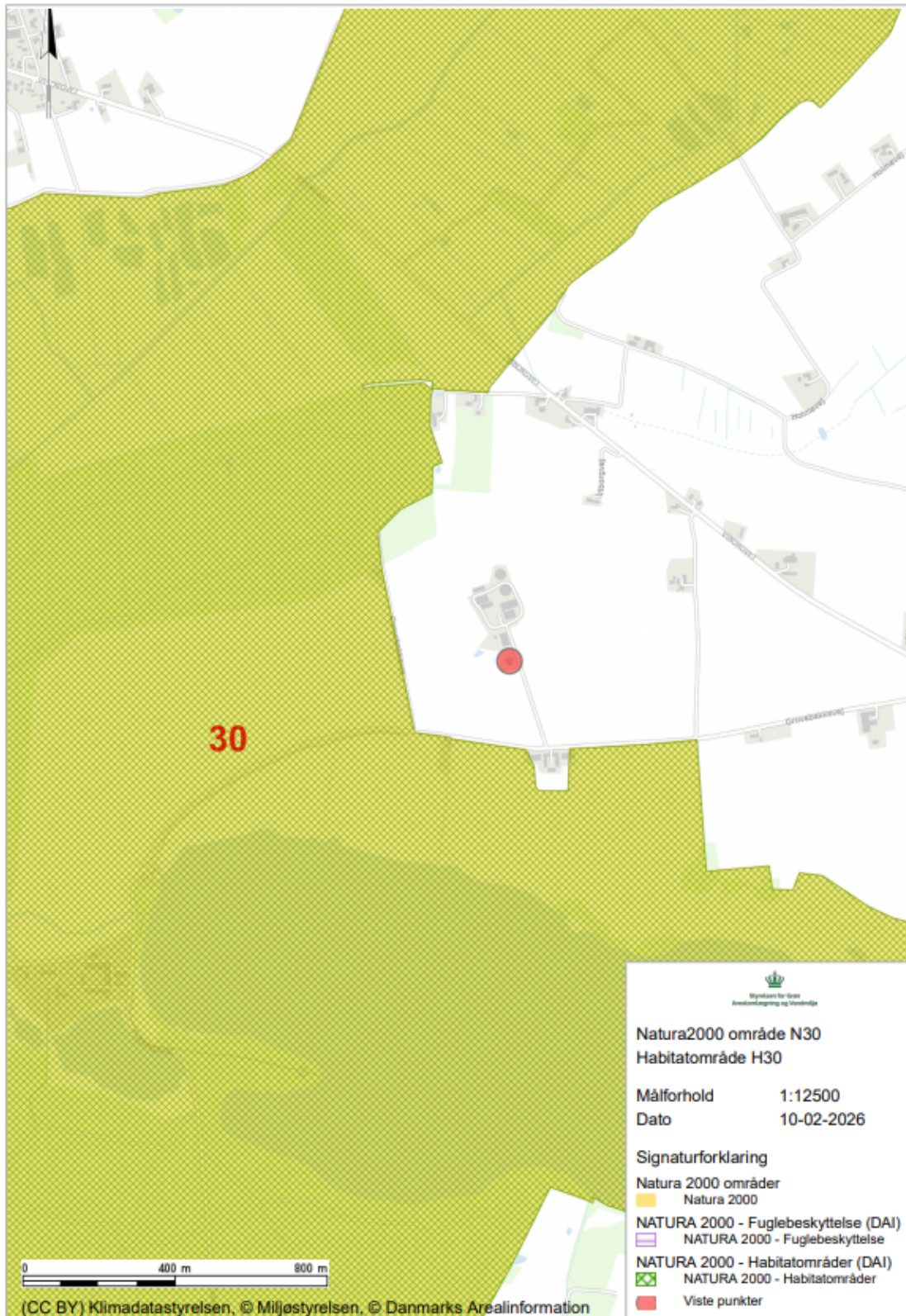
Bilag 8 – Bilag IV arter

Bilag 1 – Ansøgningsmateriale

Bilag 2 – Oversigtskort

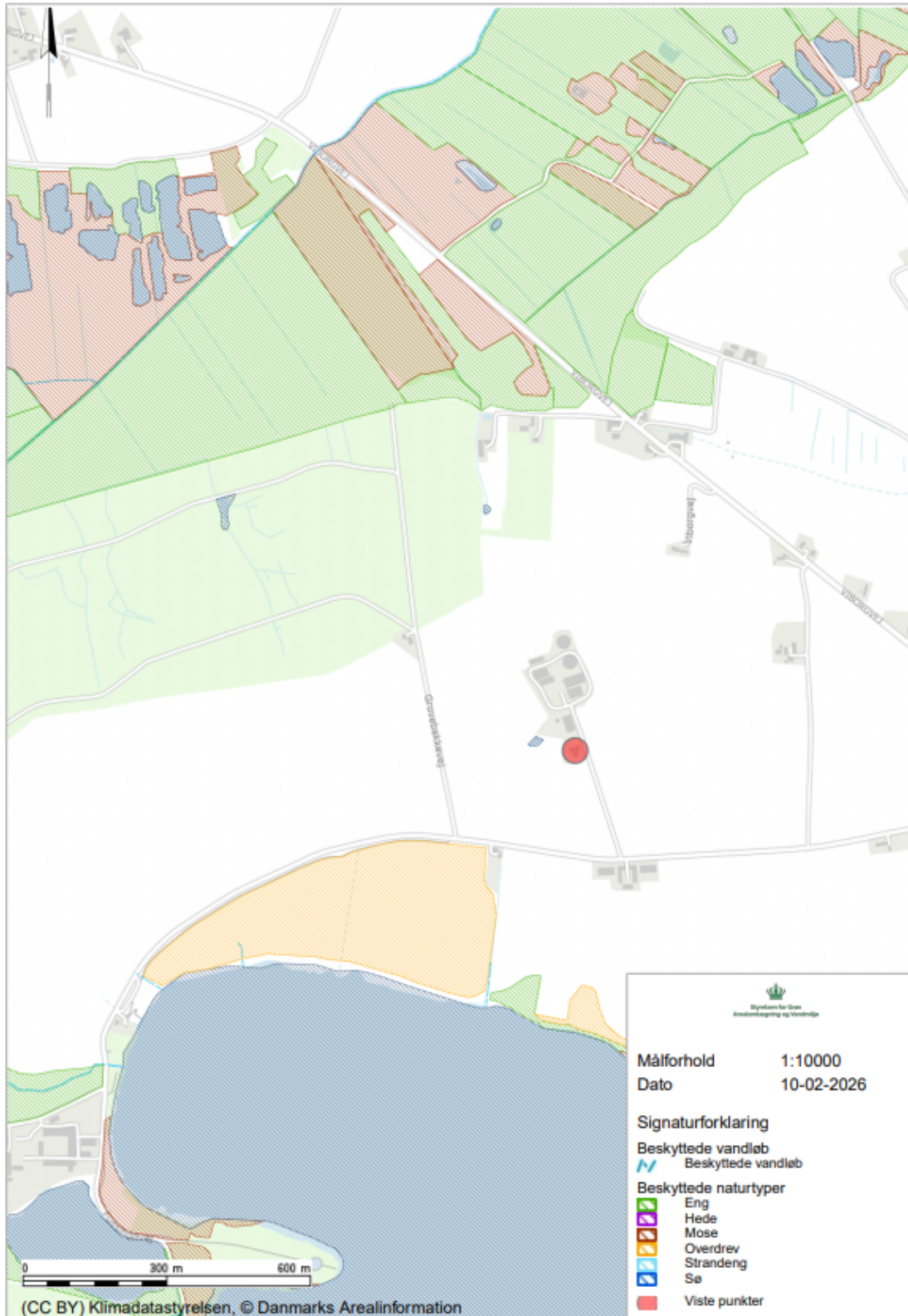


Bilag 3 – Natura2000



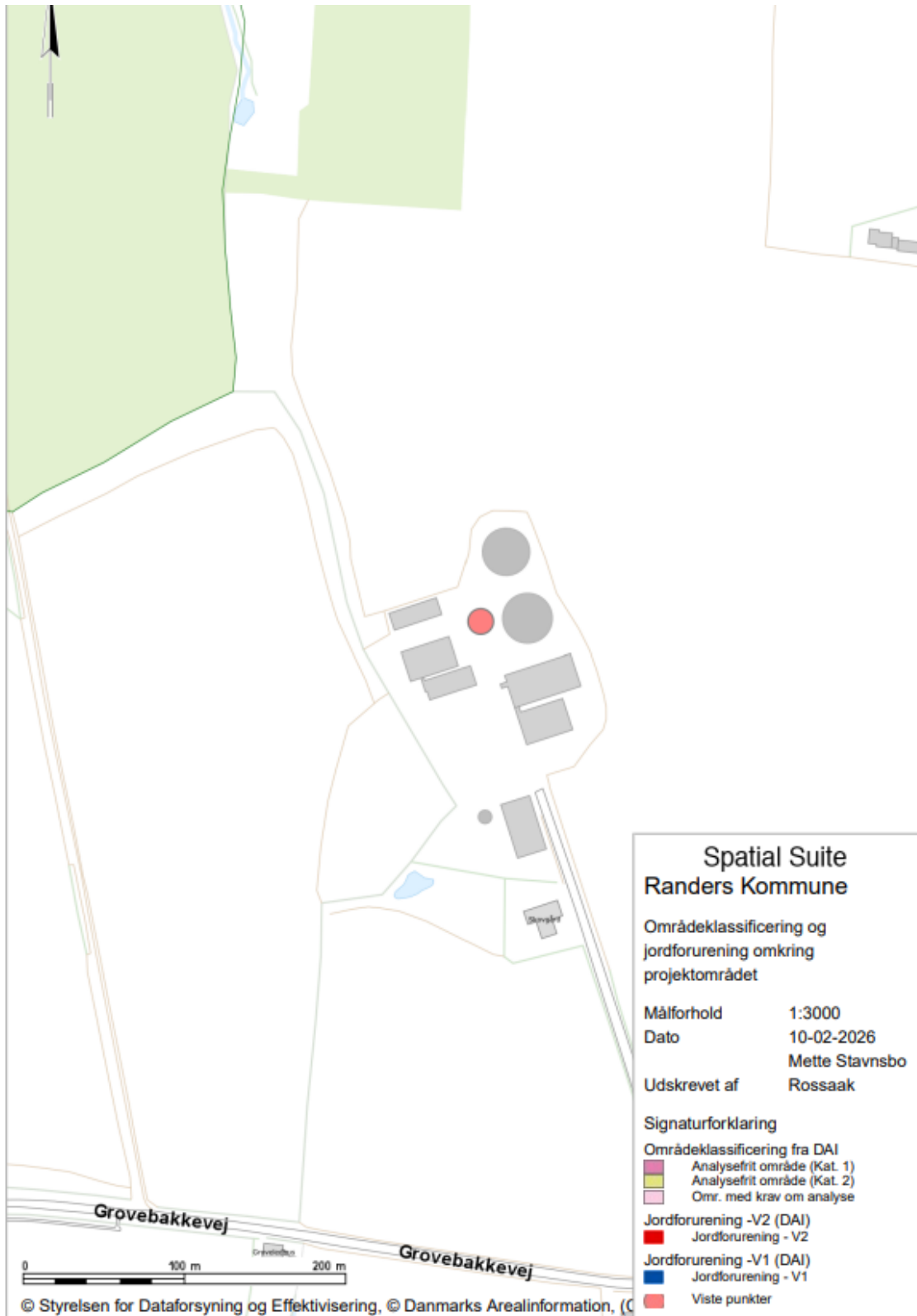
Afstand 230 m

Bilag 4 – Beskyttet natur

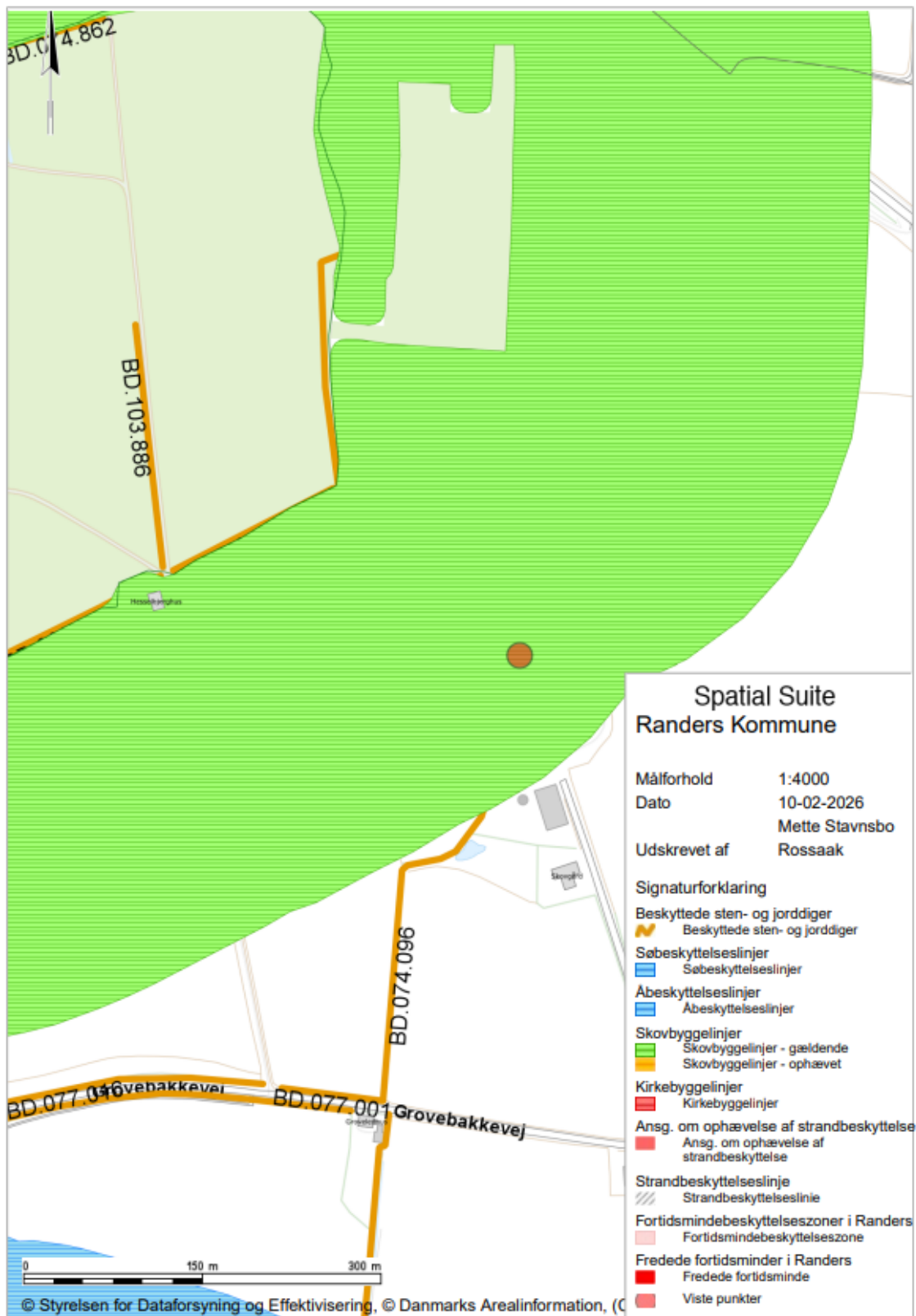


Nærmeste beskyttede naturtype er en sø 135 m SV og overdrev 400 m SV.

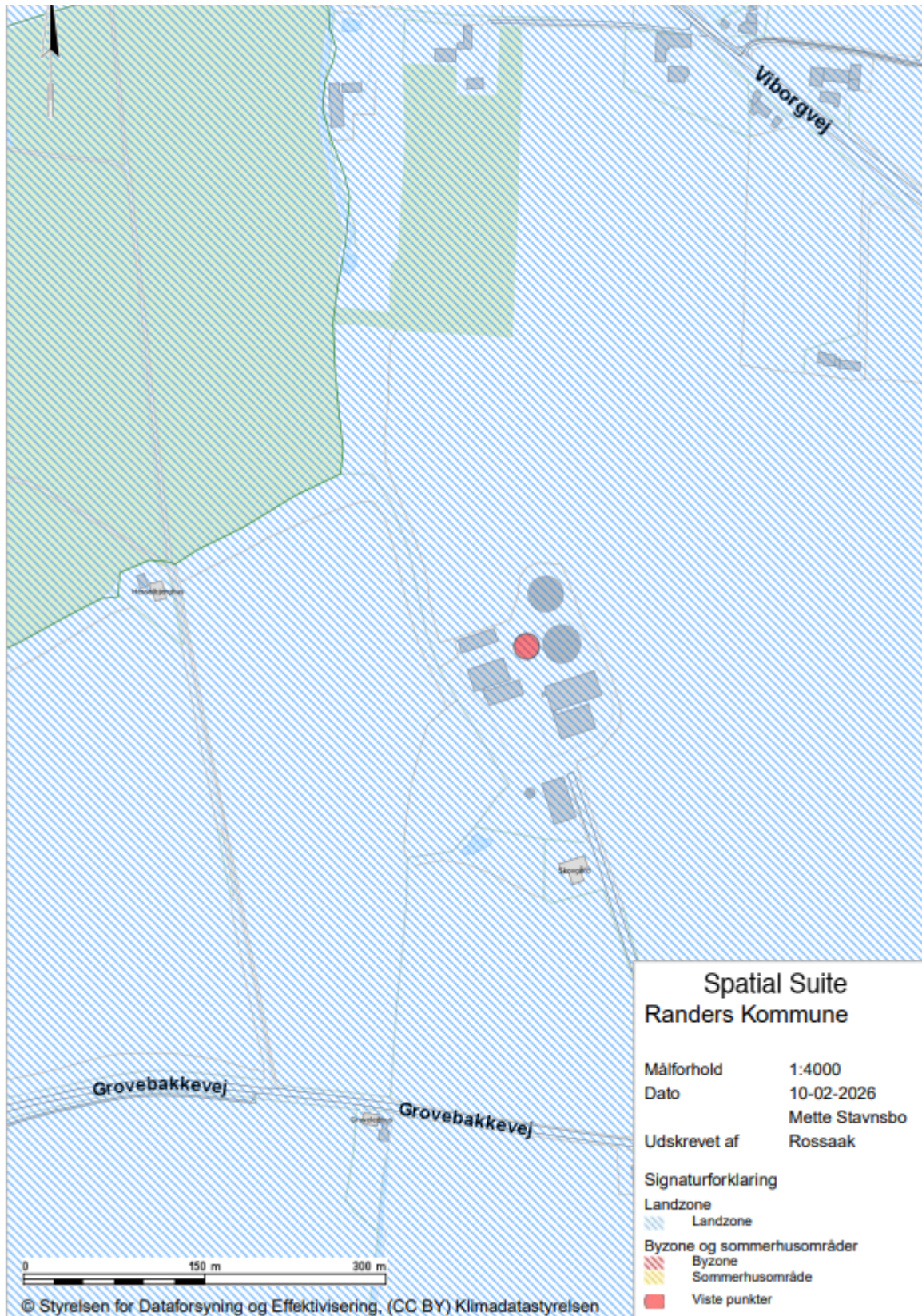
Bilag 5 – Jordforurening



Bilag 6 – Fredninger og Beskyttelseslinjer



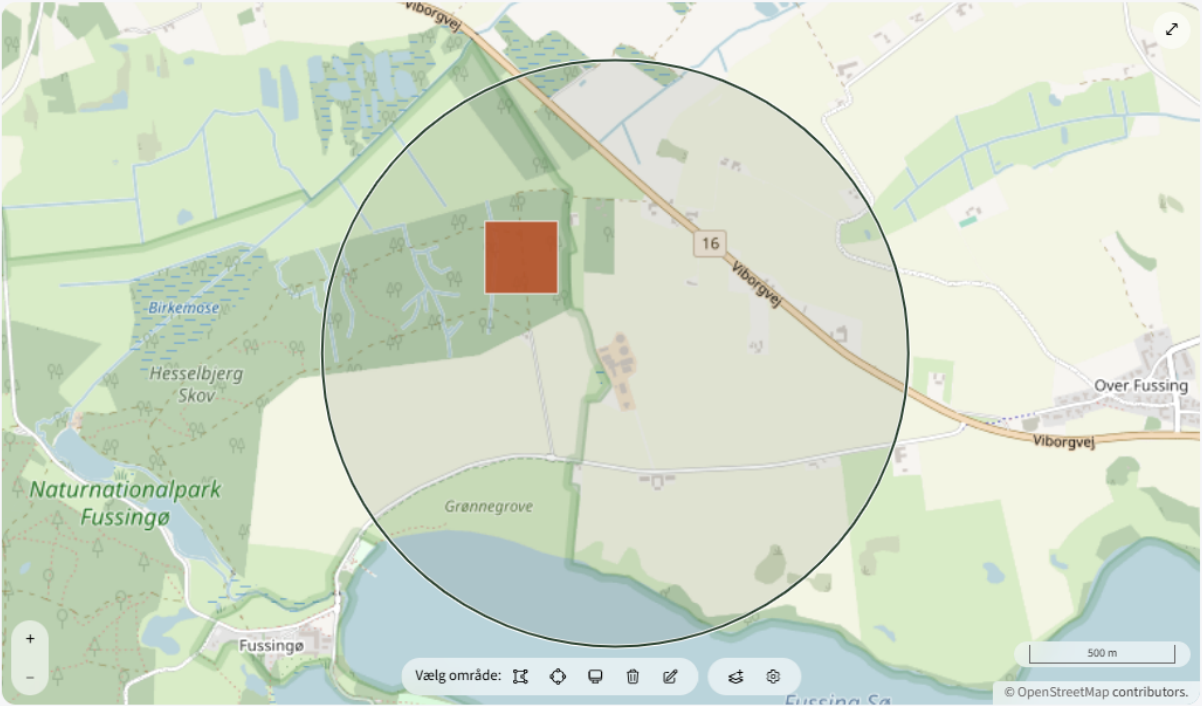
Bilag 7 – Zonekort



Bilag 8 – Bilag IV -arter

Habitatdirektivet: Bilag IV (x) Område(1) (x) Nulstil filtre





5 fund Kort Galleri Liste Arter



Habitatdirektivet: Bilag IV (x) Område(1) (x) Nulstil filtre

5 fund Kort Galleri Liste **Arter**

4 arter

	Brunflagermus - <i>Nyctalus noctula</i> Art - ● Fredet	2 Fund
	Myotis - <i>Myotis</i> Slægt - ● Fredet	1 Fund
	Brun langøre - <i>Plecotus auritus</i> Art - ● Fredet - Synonymer: Langøret flagermus	1 Fund
	Dværgflagermus - <i>Pipistrellus pygmaeus</i> Art - ● Fredet	1 Fund

Der er registreret fem fund af bilag IV arter indenfor en 2 km radius på arter.dk.